

ส่วนที่ ๑

สภาพทั่วไปและข้อมูลพื้นฐานขององค์การบริหารส่วนตำบลเขาวไร่

๑. ด้านกายภาพ

ตำบลเขาวไร่ อำเภอโกสุมพิสัย จังหวัดมหาสารคาม ตั้งขึ้นเมื่อปี พ.ศ. ๒๕๐๐ โดยแยกการปกครองออกจากตำบลวังยาว ๙ หมู่บ้าน และจากตำบลแพง ๒ หมู่บ้าน รวมเป็น ๑๑ หมู่บ้าน มีนายคำป็น ดรเถื่อน เป็นกำนันคนแรก และต่อมาประชากรได้เพิ่มมากขึ้น จึงได้แยกหมู่บ้านขยายการปกครองออกไปอีก ซึ่งปัจจุบันมีทั้งหมด ๒๐ หมู่บ้าน มีครัวเรือน ๒,๒๘๔ ครัวเรือน ในปี พ.ศ.๒๕๓๙ "สภาตำบลเขาวไร่" ได้ยกฐานะขึ้นเป็น "องค์การบริหารส่วนตำบลเขาวไร่" โดยมี นายณกร สิทธิ เป็นนายกองค์การบริหารส่วนตำบลเขาวไร่คนแรก และ นายสุภาพ ผาบุพพธา เป็นนายกองค์การบริหารส่วนตำบลเขาวไร่คนที่สอง

องค์การบริหารส่วนตำบลเขาวไร่ ตำบลเขาวไร่ อำเภอโกสุมพิสัย จังหวัดมหาสารคาม ได้จัดตั้งเป็นองค์การบริหารส่วนตำบล ตามประกาศกระทรวงมหาดไทย เรื่อง จัดตั้งองค์การบริหารส่วนตำบล เมื่อวันที่ ๑๙ มกราคม ๒๕๓๙ ได้ลงประกาศในราชกิจจานุเบกษา ฉบับประกาศทั่วไป เล่มที่ ๑๑๓ ตอนที่ ๙ ง ลงวันที่ ๓๐ มกราคม ๒๕๓๙ มีผลใช้บังคับในวันที่ ๓๐ มีนาคม ๒๕๓๙

ที่มาของชื่อตำบล

ตำบลเขาวไร่ ในเขตพื้นที่จังหวัดมหาสารคาม จะมีชื่อซ้ำกันอยู่สองแห่ง คือ ตำบลเขาวไร่ อำเภอนาเชือก กับ ตำบลเขาวไร่ อำเภอโกสุมพิสัย เนื่องจากเดิม ตำบลเขาวไร่ อำเภอโกสุมพิสัย ตั้งอยู่ หมู่ที่ ๑๕ บ้านหนองสระพัง ตำบลเขาวไร่ อำเภอโกสุมพิสัย จังหวัดมหาสารคาม โดยปกติชื่อตำบลมักจะตั้งตามชื่อหมู่บ้านที่เป็นที่ตั้งของตำบล ซึ่งตำบลเขาวไร่ไม่มีหมู่บ้านที่ชื่อ "เขาวไร่" เลยแม้แต่หมู่บ้านเดียว การที่ได้มาซึ่งชื่อของตำบล "เขาวไร่" เนื่องจากชาวบ้านในตำบลได้ขอให้ทางราชการตั้งชื่อตำบลให้ใหม่ คือ ตำบลหนองสระพัง แต่เมื่อทางการได้อนุมัติชื่อตำบลให้แล้วได้เกิดการสับสนชื่อตำบลกันโดยไม่ตั้งใจระหว่างตำบลที่ชื่อตั้งใหม่เหมือนกันคือ ตำบลเขาวไร่ อำเภอนาเชือก กับ ตำบลหนองสระพัง อำเภอโกสุมพิสัย สับสนเปลี่ยนเป็น ตำบลเขาวไร่ อำเภอโกสุมพิสัย และ ตำบลหนองสระพัง อำเภอนาเชือก แต่เพื่อให้ชื่อของตำบลถูกต้องตรงกับข้อมูลความเป็นจริงชาวตำบลเขาวไร่ อำเภอนาเชือก จึงได้ขอเปลี่ยนแปลงข้อมูลชื่อตำบลใหม่ให้ถูกต้องเป็น ตำบลเขาวไร่ อำเภอนาเชือก แต่ชาวตำบลหนองสระพังหรือตำบลเขาวไร่ อำเภอโกสุมพิสัยในปัจจุบันไม่ได้ไปขอเปลี่ยนแปลงข้อมูลชื่อตำบลใหม่ให้เป็น "ตำบลหนองสระพัง" จึงยังคงใช้ชื่อ "ตำบลเขาวไร่ อำเภอโกสุมพิสัย" ตามที่ทางราชการอนุมัติครั้งแรกใช้มาจนถึงปัจจุบัน

๑.๑ ที่ตั้งของตำบลเขาวไร่

องค์การบริหารส่วนตำบลเขาวไร่ หมู่ที่ ๑๕ ตำบลเขาวไร่ อำเภอโกสุมพิสัย จังหวัดมหาสารคาม ตั้งอยู่ทางทิศตะวันตกของอำเภอโกสุมพิสัย จังหวัดมหาสารคาม มีทางหลวงหมายเลข ๒๐๘ ท่าพระ - โกสุมพิสัย ตัดผ่าน ห่างจากที่ว่าการอำเภอโกสุมพิสัย ๒๐ กิโลเมตร ห่างจากตัวจังหวัดมหาสารคามเป็นระยะทางประมาณ ๔๘ กิโลเมตร มีพื้นที่ทั้งหมด ๑๑๘.๖๒ ตารางกิโลเมตรหรือ ๗๔,๑๓๗.๕ ไร่

ทิศเหนือ	ติดต่อกับ	ตำบลโพงามและตำบลดอนหัน อำเภอเมือง จังหวัดขอนแก่น
ทิศใต้	ติดต่อกับ	ตำบลวังยาว และตำบลบ้านแฮด อำเภอบ้านแฮด จังหวัดขอนแก่น
ทิศตะวันออก	ติดต่อกับ	ตำบลแพง อำเภอโกสุมพิสัย จังหวัดมหาสารคาม
ทิศตะวันตก	ติดต่อกับ	ตำบลดอนหัน อำเภอเมือง จังหวัดขอนแก่น

๑.๒ ลักษณะภูมิประเทศ โดยทั่วไปเป็นที่สูงทางทิศใต้ลาดไปทางทิศเหนือ พื้นที่ทางใต้เป็นลุ่มสลับกับที่ดอน ลักษณะเป็นลูกคลื่นลอนลึก ส่วนทางทิศเหนือ เป็นที่ราบลุ่มและเป็นลูกคลื่นลอนตื้นสลับบางส่วน

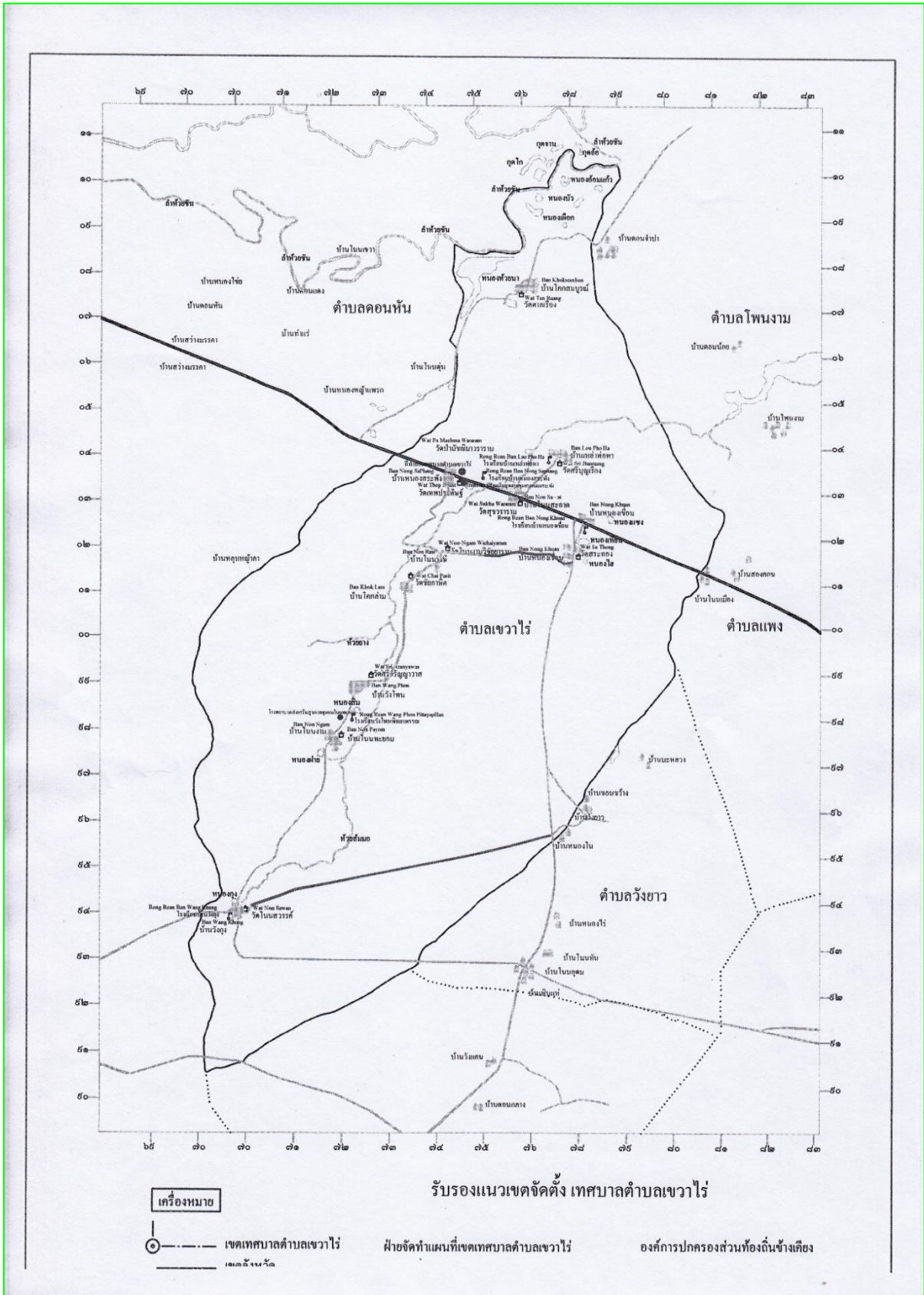
จุดเด่นในพื้นที่

- ประชาชนในพื้นที่มีความพร้อมต่อการพัฒนา
- ด้านการบริหารจัดการผู้นำ ผู้บริหาร สนับสนุนแนวคิดและกำหนดนโยบายการพัฒนา
- ครอบคลุมทุกด้านตามอำนาจหน้าที่
- สภาพดินเป็นดินร่วนปนทรายเหมาะสำหรับการทำไร่ ทำนา และการเลี้ยงสัตว์
- มีแหล่งน้ำธรรมชาติที่สามารถพัฒนาได้
- สภาพพื้นที่ติดกับถนนทางหลวงแผ่นดิน หมายเลข ๒๐๘ เชื่อมต่อระหว่างจังหวัด
เหมาะสำหรับการทางอุตสาหกรรม

๑.๓ ลักษณะภูมิอากาศ

ตำบลเขาวไร่ มีลักษณะภูมิอากาศเป็นแบบมรสุมเมืองร้อน กล่าวคือในช่วงที่มีมรสุมฤดูร้อนจะได้รับอิทธิพลจากลมมรสุมตะวันตกเฉียงใต้ที่พัดมาจากมหาสมุทรอินเดียและจะมีลักษณะฝนตกสลับกับอากาศแห้ง มี ๓ ฤดู คือฤดูร้อน เริ่มตั้งแต่เดือนมีนาคมไปจนถึงเดือนมิถุนายน ฤดูฝนเริ่มตั้งแต่เดือนกรกฎาคมไปจนถึงเดือนตุลาคม และฤดูหนาวเริ่มตั้งแต่เดือนพฤศจิกายนไปจนถึงเดือนกุมภาพันธ์ ทั้งนี้สภาพอากาศทั่วไปของจังหวัดมีความชื้นสัมพัทธ์เฉลี่ย เท่ากับ ๗๗% (ที่มา : สถานีอุตุนิยมวิทยาจังหวัดมหาสารคาม) ทั้งนี้สภาพอากาศทั่วไปของตำบลมีความชื้นสัมพัทธ์เฉลี่ยประมาณ ๐.๖ เหมือนตำบลอื่น ๆ ในเขตอำเภอโกสุมพิสัย จังหวัดมหาสารคาม

แผนที่ตำบลเขาไร่



รับรองแนวเขตจัดตั้ง เทศบาลตำบลเขาไร่

เครื่องหมาย
เขตเทศบาลตำบลเขาไร่ ฝ่ายจัดทำแผนที่เขตเทศบาลตำบลเขาไร่ องค์การปกครองส่วนท้องถิ่นข้างเคียง

๑.๔ ลักษณะของดิน

ลักษณะเป็นดินร่วนซุย ดินโดยทั่วไปเป็นดินร่วนปนทราย ประมาณ ๗๕ % ดินลูกรังประมาณ ๑๕ % ลักษณะดินในพื้นที่เป็นดินเหนียวประมาณ ๑๐ %

๑.๕ ลักษณะของแหล่งน้ำ

ข้อมูล แหล่งน้ำธรรมชาติ

ตำบลเขาวไร่มีแหล่งน้ำธรรมชาติและลำห้วยที่ไหลผ่านเพื่อทำการเกษตรและเลี้ยงสัตว์ รวมทั้งเพื่อการอุปโภค บริโภคแต่เนื่องจากแหล่งน้ำและลำห้วยหลายแห่งได้ตื้นเขินไม่สามารถกักเก็บน้ำไว้ใช้ได้ตลอดทั้งปี อีกทั้งพอลิ่งฤดูน้ำหลากน้ำก็ท่วมผลผลิตทางการเกษตรเสียหายเป็นจำนวนมากจึงมีความจำเป็นที่จะต้องมีการขุดลอกแหล่งน้ำและลำห้วยเพื่อกักเก็บน้ำอย่างเพียงพอแต่ต้องใช้งบประมาณเป็นจำนวนมากซึ่งงบประมาณของ อบต.เขาวไร่ ไม่เพียงพอและเกินศักยภาพที่จะดำเนินการได้ จึงได้ประสานงานกับส่วนราชการที่เกี่ยวข้องเพื่อขอรับงบประมาณดำเนินการต่อไป

➤ ลำห้วย จำนวน ๓ สาย

๑ ลำห้วยสมอ (ความยาวของลำห้วยเริ่มจากบ้านเหล่าพ้อหา ตำบลเขาวไร่ - บ้านโนนพยอม ตำบลเขาวไร่)

๒ ลำห้วยรากไม้ (ความยาวของลำห้วยเริ่มจากบ้านหลุบลูญ่า ตำบลดอนหัน - บ้านหนองสระพัง ตำบลเขาวไร่ - บ้านโนนตุน ต.ดอนหัน อ.เมือง จ.ขอนแก่น)

๓. ลำห้วยชัน (ความยาวของลำห้วยไหลผ่านตำบลดอนหัน จังหวัดขอนแก่น ผ่านบ้านโคกกลาง หมู่ที่ ๑๐,๑๔,๑๗ ตำบลเขาวไร่)

➤ หนองน้ำสาธารณะ จำนวน ๒๔ แห่ง

๑ หนองสระพัง	ตั้งอยู่บ้านหนองสระพัง ม.๑,๑๕ มีเนื้อที่ ๑๕ ไร่
๒ หนองอีสานเขียว	ตั้งอยู่บ้านหนองสระพัง ม.๑,๑๕ มีเนื้อที่ ๓๐ ไร่
๓ หนองเขื่อน	ตั้งอยู่ที่บ้านหนองเขื่อน ม.๒ มีเนื้อที่ ๓๖ ไร่
๔ หนองไฮ	ตั้งอยู่ที่บ้านหนองเขื่อน ม.๒ มีเนื้อที่ ๑๘ ไร่
๕ หนองคลอง	ตั้งอยู่ที่บ้านหนองเขื่อน ม.๒ มีเนื้อที่ ๒๔ ไร่
๖ หนองสะอาดบำรุง	ตั้งอยู่ที่บ้านโนนสะอาด ม.๓ มีเนื้อที่ ๓๙ ไร่
๗ หนองบ้าน	ตั้งอยู่ที่บ้านโนนราชสี ม.๔ มีเนื้อที่ ๑๐ ไร่
๘ หนองคึกฤทธิ์	ตั้งอยู่ที่บ้านโนนราชสี ม.๔ มีเนื้อที่ ๒ ไร่
๙ หนองหญ้าขาว	ตั้งอยู่ที่บ้านโนนพยอม ม.๗ มีเนื้อที่ ๑๐ ไร่
๑๐ หนองไทรงาม	ตั้งอยู่ที่บ้านโคกล่าม ม.๕ มีเนื้อที่ ๗ ไร่
๑๑ หนองวังโพน	ตั้งอยู่ที่บ้านวังโพน ม.๖ มีเนื้อที่ ๑๒ ไร่
๑๒ หนองฝายบ้าน	ตั้งอยู่ที่บ้านวังกุ้ง ม.๘ มีเนื้อที่ ๔ ไร่
๑๓ หนองหินลาด	ตั้งอยู่ที่บ้านวังกุ้งวังทอง ม.๘,๑๙ มีเนื้อที่ ๑๖ ไร่
๑๔ หนองอ้ายหนู	ตั้งอยู่ที่บ้านเหล่าพ้อหา ม.๙ มีเนื้อที่ ๑๙ ไร่
๑๕ หนองศาลา	ตั้งอยู่ที่บ้านเหล่าพ้อหา ม.๙ มีเนื้อที่ ๒ ไร่
๑๖ หนองบัว	ตั้งอยู่ที่บ้านโคกกลาง ม.๑๐ มีเนื้อที่ ๔ ไร่
๑๗ หนองเบ็ญ	ตั้งอยู่ที่บ้านโคกกลาง ม.๑๐ มีเนื้อที่ ๑๐ ไร่
๑๘ หนองแซง	ตั้งอยู่ที่บ้านโคกกลาง ม.๑๐ มีเนื้อที่ ๕ ไร่
๑๙ หนองสิม	ตั้งอยู่ที่บ้านหนองสิม ม.๑๑ มีเนื้อที่ ๑๑ ไร่
๒๐ หนองเอี้ยง	ตั้งอยู่ที่บ้านหนองสิม ม. ๑๑ มีเนื้อที่ ๑๑ ไร่

๒๑	หนองทุ่งใหญ่	ตั้งอยู่ที่บ้านหนองเขื่อนน้อย ม.๙,๑๒	มีเนื้อที่ ๗๔ ไร่
๒๒	หนองห้วยนา	ตั้งอยู่ที่บ้านโคกกลาง ม.๑๔	มีเนื้อที่ ๒๗๐ ไร่
๒๓	หนองหม้อนิล	ตั้งอยู่ที่บ้านโคกกลาง ม.๑๔	มีเนื้อที่ ๘ ไร่
๒๔	หนองดอนหัวน้ำ	ตั้งอยู่ที่บ้านโนนราษี ม.๒๐	มีเนื้อที่ ๑ ไร่

➤ แหล่งน้ำที่สร้างขึ้น

- ฝาย	๑๑	แห่ง
- บ่อน้ำตื้น	๔๑	แห่ง
- บ่อโยก	๕๗	แห่ง
- สระน้ำ	๑	แห่ง

๑.๖ ลักษณะของไม้และป่าไม้

ตำบลเขาวไร่ มีพื้นที่ทรัพยากรธรรมชาติและที่สาธารณะที่สำคัญ ดังนี้

ป่าสงวนแห่งชาติ ๑ แห่ง

- สวนป่าดินแดง - วังกุ้ง

ป่าสาธารณะ/ที่สาธารณะประโยชน์ ๑๗ แห่ง

๑.	โคกหนองใหญ่	ตั้งอยู่ที่บ้านหนองสระพัง ม.๑,๑๕	มีเนื้อที่ ๗๗ ไร่ ๑ งาน ๑๐.๒ ตร.ว.
๒.	ที่สาธารณะประโยชน์ บ้านหนองสระพัง หมู่ที่ ๑,๑๕		มีเนื้อที่ ๒๕ ไร่
๓.	ดอนปู่ตา	ตั้งอยู่ที่บ้านหนองสระพัง ม.๑,๑๕	มีเนื้อที่ ๕ ไร่
๔.	ที่ดินสวนสนามหลวง	ตั้งอยู่ที่บ้านโนนสะอาด ม.๓	มีเนื้อที่ ๒๓ ไร่
๕.	โคกห้วยหินแดง	ตั้งอยู่ที่บ้านหนองเขื่อน ม.๒,๑๒	มีเนื้อที่ ๔๐๓ ไร่ ๓ งาน ๑๙ ตร.ว.
๖.	ดอนหัวนา	ตั้งอยู่ที่บ้านโนนราษี ม.๔,๒๐	มีเนื้อที่ ๑ ไร่
๗.	ห้วยวังหิน	ตั้งอยู่ที่บ้านโนนราษี ม.๔,๒๐	มีเนื้อที่ ๒๕ ไร่
๘.	ดอนปู่ตา	ตั้งอยู่ที่บ้านโนนราษี ม.๔,๒๐	มีเนื้อที่ ๓ ไร่
๙.	ที่สาธารณะประโยชน์	ตั้งอยู่ที่บ้านโคกล่าม ม.๕	มีเนื้อที่ ๒๕ ไร่
๑๐.	ดอนปู่ตา	ตั้งอยู่ที่บ้านโคกล่าม ม.๕	มีเนื้อที่ ๓ ไร่ ๑ งาน ๑๑ ตร.ว.
๑๑.	ที่ดินป่าช้า	ตั้งอยู่ที่บ้านวังกุ้ง วังทอง ม.๘,๑๙	มีเนื้อที่ ๕๗ ไร่
๑๒.	ป่าชุมชนหินลาด	ตั้งอยู่ที่บ้านวังกุ้ง วังทอง ม.๘,๑๙	มีเนื้อที่ ๑๔๙ ไร่
๑๓.	ที่ดินสวนสนามหลวง	ตั้งอยู่ที่บ้านวังกุ้ง วังทอง ม.๘,๑๙	มีเนื้อที่ ๒๒ ไร่
๑๔.	ดอนปู่ตา	ตั้งอยู่ที่บ้านเหล่าพ่อหา ม.๙,๑๓,๑๘	มีเนื้อที่ ๑๐ ไร่
๑๕.	ที่วัดร้าง	ตั้งอยู่ที่บ้านโคกกลาง ม.๑๐,๑๔,๑๗	มีเนื้อที่ ๔ ไร่
๑๖.	ดอนสังคำ	ตั้งอยู่ที่บ้านโคกกลาง ม.๑๐,๑๔,๑๗	มีเนื้อที่ ๓๐๑ ไร่
๑๗.	ที่เลี้ยงสัตว์สาธารณะประโยชน์ บ้านเหล่าพ่อหา ม.๙		มีเนื้อที่ ๒๒ ไร่

๒. ด้านการเมืองการปกครอง

๒.๑ เขตการปกครอง มี ๑ เขตการปกครอง คือ อบต.เขาวไร่

ตำบลเขาวไร่ มีประชากรรวมทั้งสิ้น ๑๐,๙๘๒ คน ชาย ๕,๔๓๖ คน หญิง ๕,๕๔๖ คน มีความหนาเฉลี่ย ๐.๐๑ ต่อตารางกิโลเมตรจำนวนครัวเรือน ๒,๔๗๘ ครัวเรือน(ที่มา: ข้อมูลความจำเป็นพื้นฐาน จปฐ.๒๕๖๒) ข้อมูล ณ ๑๑ เดือน กันยายน พ.ศ. ๒๕๖๒) มีผู้นำชุมชนสมาชิกสภาองค์การบริหารส่วนตำบลเขาวไร่ จำนวน ๓๙ คน กำนัน/ผู้ใหญ่บ้าน จำนวน ๒๐ คน และผู้นำฝ่ายต่าง ๆ ไม่ว่าจะเป็น ประธานชุมชน/อสม. รวมไม่น้อยกว่า ๓๐๐ คน โดยแบ่งเขตการปกครองออกเป็น ๒๐ หมู่บ้าน

๒.๒ การเลือกตั้ง มี ๑ เขตการเลือกตั้ง

องค์การบริหารส่วนตำบลเขาวไร่ มี ๒๐ หมู่บ้าน ได้แบ่งเขตการเลือกตั้งนายกองค์การบริหารส่วนตำบลเขาวไร่ ทั้งเขตองค์การบริหารส่วนตำบลเป็น ๑ เขตเลือกตั้ง สมาชิกสภาออกเป็น ๒๐ เขต มีสมาชิกสภาองค์การบริหารส่วนตำบลทั้งหมด ๓๘ คน แยกเป็นชาย ๒๖ คน หญิง ๑๒ คน

๓. ประชากร

๓.๑ ข้อมูลเกี่ยวกับจำนวนประชากร ปี พ.ศ. ๒๕๖๒

หมู่ที่	ชื่อ	จำนวนประชากร		
		ชาย	หญิง	รวม
๑	บ้านหนองสระพัง	๓๖๙	๔๐๙	๗๗๘
๒	บ้านหนองเขื่อน	๒๕๕	๒๖๙	๕๒๔
๓	บ้านโนนสะอาด	๒๕๒	๒๔๑	๔๙๓
๔	บ้านโนนราษี	๒๙๑	๓๑๔	๖๐๕
๕	บ้านโคกล่าม	๓๒๐	๓๔๓	๖๖๓
๖	บ้านวังโพน	๒๓๑	๒๔๑	๔๗๒
๗	บ้านโนนพยอม	๓๕๗	๓๓๕	๖๙๒
๘	บ้านวังกุง	๑๗๑	๑๗๓	๓๔๔
๙	บ้านเหล่าพ้อหา	๒๔๒	๒๔๕	๔๘๗
๑๐	บ้านโคกกลาง	๑๕๗	๑๖๑	๓๑๘
๑๑	บ้านหนองลิม	๔๖๗	๔๔๐	๙๐๗
๑๒	บ้านหนองเขื่อน	๒๕๑	๒๓๙	๔๙๐
๑๓	บ้านเหล่าพ้อหา	๒๒๐	๒๓๙	๔๕๙
๑๔	บ้านโคกสมบุรณ์	๓๑๐	๒๙๒	๖๐๒
๑๕	บ้านหนองสระพัง	๒๗๖	๓๑๒	๕๘๘
๑๖	บ้านโพนงาน	๓๖๑	๓๓๗	๖๙๘
๑๗	บ้านโคกกลางเหนือ	๑๔๙	๑๕๖	๓๐๕
๑๘	บ้านวังกุง	๑๕๙	๑๗๒	๓๓๑
๑๙	บ้านวังทอง	๔๓๙	๔๖๓	๙๐๒
๒๐	โนนราษี	๑๕๙	๑๖๕	๓๒๔
รวม		๕,๔๓๖	๕,๕๔๖	๑๐,๙๘๒

๓.๒ ช่วงอายุและจำนวนประชากร

ช่วงอายุ น้อยกว่า ๑ ปีเต็ม เป็นชาย = ๓๕ คน	เป็นหญิง = ๔๕ คน	รวม ๘๐ คน
ช่วงอายุ ๑ - ๒ เป็นชาย = ๗๙ คน	เป็นหญิง = ๘๐ คน	รวม ๑๕๙ คน
ช่วงอายุ ๓ - ๕ เป็นชาย = ๑๘๙ คน	เป็นหญิง = ๑๙๐ คน	รวม ๓๗๙ คน
ช่วงอายุ ๖ - ๑๑ เป็นชาย = ๔๕๐ คน	เป็นหญิง = ๔๙๐ คน	รวม ๙๔๐ คน
ช่วงอายุ ๑๒ - ๑๔ เป็นชาย = ๒๐๓ คน	เป็นหญิง = ๒๒๕ คน	รวม ๔๒๘ คน
ช่วงอายุ ๑๕ - ๑๗ เป็นชาย = ๒๒๕ คน	เป็นหญิง = ๒๓๐ คน	รวม ๔๕๕ คน
ช่วงอายุ ๑๘ - ๒๕ เป็นชาย = ๗๑๐ คน	เป็นหญิง = ๗๕๐ คน	รวม ๑,๔๖๐ คน
ช่วงอายุ ๒๖ - ๔๙ เป็นชาย = ๑,๙๕๗ คน	เป็นหญิง = ๑,๘๐๗ คน	รวม ๓,๗๖๔ คน
ช่วงอายุ ๕๐ - ๖๐ เป็นชาย = ๘๑๙ คน	เป็นหญิง = ๘๕๙ คน	รวม ๑,๖๗๘ คน

ช่วงอายุ มากกว่า ๖๐ ปีเพิ่มขึ้นไป เป็นชาย = ๗๖๙ คน เป็นหญิง = ๘๗๐ คนรวม ๑,๖๓๙ คน
ชาย รวม ๕,๔๓๖ คน รวมหญิง = ๕,๕๔๖ คน รวม ๑๐,๙๘๒

คน

๔. สภาพทางสังคม

๔.๑ การศึกษา

ตำบลเขาวไร่ มีสถานศึกษาแบ่งออกเป็นทั้งในระดับประถมศึกษา ระดับประถมศึกษาและระดับมัธยมศึกษาได้ดังนี้

- ศูนย์พัฒนาเด็กเล็กสังกัดองค์การบริหารส่วนตำบลเขาวไร่ จำนวน ๔ แห่ง
 ๑. ศูนย์พัฒนาเด็กเล็กสระทอง ที่ตั้ง บ้านหนองเขื่อน หมู่ที่ ๒
 ๒. ศูนย์พัฒนาเด็กเล็กบ้านหนองสิม ที่ตั้ง บ้านหนองสิม หมู่ที่ ๑๑
 ๓. ศูนย์พัฒนาเด็กเล็กบ้านวังกุง วังทอง ที่ตั้ง บ้านวังทอง หมู่ที่ ๑๙
 ๔. ศูนย์พัฒนาเด็กเล็ก อบต.เขาวไร่ ที่ตั้ง บ้านหนองสระพัง หมู่ที่ ๑๕
- สถานศึกษาสังกัดสำนักงานเขตพื้นที่การศึกษาประถมศึกษามหาสารคามเขต ๓ จำนวน ๗ แห่ง
 ๑. โรงเรียนบ้านหนองสระพัง โนนสะอาด ที่ตั้ง บ้านหนองสระพัง หมู่ที่ ๑๕
 ๒. โรงเรียนบ้านเหล่าพ้อหา ที่ตั้ง บ้านเหล่าพ้อหา หมู่ที่ ๙
 ๓. โรงเรียนบ้านหนองเขื่อน ที่ตั้ง บ้านหนองเขื่อน หมู่ที่ ๑๒
 ๔. โรงเรียนบ้านโคกกลาง ที่ตั้ง บ้านโคกสมบูรณ์ หมู่ที่ ๑๔
 ๕. โรงเรียนบ้านโนนราชสี โคนกลม ที่ตั้ง บ้านโนนราชสี หมู่ที่ ๔
 ๖. โรงเรียนบ้านวังโพน ที่ตั้ง บ้านหนองสิม หมู่ที่ ๑๑
 ๗. โรงเรียนบ้านวังกุง ที่ตั้ง บ้านวังทอง หมู่ที่ ๑๙
- สถานศึกษาสังกัดสำนักงานเขตพื้นที่การศึกษามัธยมศึกษามหาสารคามเขต ๒๖ จำนวน ๑ แห่ง
 - โรงเรียนเขาวไร่ศึกษา ที่ตั้ง บ้านหนองเขื่อน หมู่ที่ ๑๒

๔.๒ สาธารณสุข

ตำบลเขาวไร่ มีสถานบริการด้านสาธารณสุขแบ่งออกเป็นโรงพยาบาลส่งเสริมสุขภาพตำบลจำนวน ๒ แห่ง คลินิก จำนวน ๓ แห่ง และร้านขายยาโดยเภสัชกร จำนวน ๑ แห่ง ดังนี้

- มีโรงพยาบาลส่งเสริมสุขภาพตำบลเขาวไร่ จำนวน ๒ แห่ง
 ๑. โรงพยาบาลส่งเสริมสุขภาพตำบล บ้านหนองสระพัง ที่ตั้งบ้านหนองสระพัง หมู่ที่ ๑๕
 ๒. โรงพยาบาลส่งเสริมสุขภาพตำบล บ้านโนนพยอม ที่ตั้งบ้านหนองสิม หมู่ที่ ๑๑
- มีคลินิก จำนวน ๓ แห่ง ดังนี้
 ๑. อนุภาคลี้นิการพยาบาลและผดุงครรภ์ สถานที่ตั้ง บ้านโคกล่าม หมู่ที่ ๕
 ๒. คลินิกหมอทองใบ สถานที่ตั้ง บ้านหนองเขื่อน หมู่ที่ ๑๒
 ๓. คลินิกศรีสุชาติ สถานที่ตั้ง บ้านวังทอง หมู่ที่ ๑๙
- มีร้านขายยาโดยเภสัชกร จำนวน ๑ แห่ง
 - ร้านกรรณิกาเภสัช สถานที่ตั้ง บ้านหนองเขื่อน หมู่ที่ ๑๒

๔.๓ อาชญากรรม

ไม่มีการก่ออาชญากรรมในคดีใหญ่ ๆ มีแต่คดีเล็กน้อยน้อย ๆ ไป

๔.๔ ยาเสพติด

มีปัญหาผู้เสพยาเสพติดเล็กน้อยแต่ได้รับการบำบัดจากหน่วยงานที่เกี่ยวข้อง

๔.๕ การสังคมสงเคราะห์ มีการสงเคราะห์เบี้ยยังชีพให้กับประชาชนตำบลเขาวไร่ ได้แก่

๑. การสนับสนุนเบี้ยยังชีพผู้ติดเชื้อเอชไอวีและผู้ติดเชื้อเอชไอวีในตำบลเขวาไร่ จำนวน ๓ ราย
๒. การสนับสนุนเบี้ยยังชีพผู้พิการในตำบลเขวาไร่ จำนวน ๓๔๗ ราย
๓. การสนับสนุนเบี้ยยังชีพผู้สูงอายุในตำบลเขวาไร่ จำนวน ๑,๖๙๘ ราย

๕. ระบบบริการพื้นฐาน

๕.๑ การคมนาคมขนส่ง

- ทางหลวงแผ่นดิน หมายเลข ๒๐๘ (โกสุม-ท่าพระ) ๑ สาย
- ทางหลวงชนบท ๔ สาย

๑. ถนนทางหลวงชนบทสายหนองเขื่อน - หนองแหน
๒. ถนนทางหลวงชนบทสายหนองสระพัง - วังกุง- หินแห่
๓. ถนนทางหลวงชนบทสายโนนตุ่น - โคกกลาง -ดอนจำปา
๔. ถนนทางหลวงสายโนนสะอาด - เหล่าพ่อหา

๕.๒ การไฟฟ้า

ตำบลเขวาไร่ มีไฟฟ้าใช้ครบทุกครัวเรือน

๕.๓ การประปา

ตำบลเขวาไร่มีระบบประปาทั้งหมด ๒๐ หมู่บ้าน

๕.๔ โทรศัพท์

ประชาชนส่วนใหญ่ใช้เป็นโทรศัพท์เคลื่อนที่ติดตามตัวเป็นส่วนใหญ่

๕.๕ ไปรษณีย์/การสื่อสาร/การขนส่งวัสดุ ครุภัณฑ์

ที่ทำการไปรษณีย์ จำนวน ๑ แห่ง ตั้งอยู่บ้านหนองสระพัง หมู่ที่ ๑๕

๖. ระบบเศรษฐกิจ

๖.๑ การเกษตร

ตำบลเขวาไร่มีพื้นที่ทั้งหมด ๗๔,๑๓๗.๕๐ ไร่ ประชาชนส่วนใหญ่ประกอบอาชีพเกษตรกรรม สภาพพื้นที่ส่วนใหญ่เป็นดินร่วนปนทรายเหมาะสำหรับการปลูกพืชเศรษฐกิจหลัก เช่น ข้าว อ้อย มันสำปะหลัง ไม้ผล ยางพารา และพืชผักเศรษฐกิจโดยแบ่งพื้นที่แยกตามประเภทการใช้ ได้ดังนี้

ข้อมูล ณ ๒๓ มิถุนายน ๒๕๖๒ (ที่มา : ส่วนส่งเสริมการเกษตร อบต.เขวาไร่)

ประเภทการใช้พื้นที่	จำนวนพื้นที่ (ไร่)	คิดเป็นร้อยละของพื้นที่ตำบลเขวาไร่
ที่อยู่อาศัย	๖๖๑	๐.๘๙
นาข้าว	๒๗,๗๔๑	๓๗.๔๒
อ้อย	๑๕,๘๐๕	๒๑.๓๒
มันสำปะหลัง	๓,๘๐๗	๕.๑๔
ไม้ผล	๒๓๙	๐.๓๒
ยางพารา	๓๕๙	๐.๔๘
พืชผัก	๔๕๙	๐.๖๒
อื่น ๆ	๒๕,๐๖๖.๕๐	๓๓.๘๑

๖.๒ การประมง

๖.๓ การปศุสัตว์ เป็นกิจจะลักษณะในพื้นที่ได้แก่

๑. ฟาร์มจระเข้ จำนวน ๔ แห่ง
๒. ฟาร์มเลี้ยงไก่ ๕๙ แห่ง

๖.๔ การบริการ

๑. สถานีบริการน้ำมัน จำนวน ๑๕ แห่ง
๒. ร้านซ่อมรถยนต์และจักรยานยนต์ จำนวน ๑๔ แห่ง
๓. ร้านขายของชำ จำนวน ๑๑๒ แห่ง
๔. ร้านเสริมสวย จำนวน ๗ แห่ง
๕. ร้านอาหาร จำนวน ๖ แห่ง
๖. โรงสี จำนวน ๓ แห่ง
๗. ร้านถ่ายเอกสาร จำนวน ๒ แห่ง

๖.๕ การท่องเที่ยว

ตำบลเขาไร่ มีแหล่งท่องเที่ยวที่สำคัญคือแหล่งโบราณคดีวัดโนนภาษี(วัดป่ามัจฉิมวาราราม) ที่ตั้งบ้านหนองสระพัง หมู่ที่ ๑๕ ตำบลเขาไร่ จากการสำรวจพบหลักฐานประเภทเศษภาชนะดินเผา ประเภทโลหะปรากฏกองตะกัณฑ์แร่อยู่ที่บริเวณวัดแสดงให้เห็นว่าพื้นที่บริเวณนี้น่าจะเป็นแหล่งผลิตถลุงโลหะขนาดใหญ่ในสมัยก่อน จากหลักฐานทางโบราณคดีที่พบแสดงว่าเนินวัดเคยเป็นที่อยู่อาศัยของมนุษย์ในสมัยก่อนประวัติศาสตร์ตอนปลาย ช่วงสมัยยุคโลหะราว ๒,๕๐๐ ปีมาแล้ว (ที่มา:สำนักศิลปากรที่ ๙ ขอนแก่น สำนักโบราณคดีกรมศิลปากรกระทรวงวัฒนธรรม)

๖.๖ อุตสาหกรรม -

๖.๗ การพาณิชย์/กลุ่มอาชีพ

กลุ่มอาชีพตำบลเขาไร่ จำนวน ๓๕ กลุ่ม

๖.๘ แรงงาน

อาสาสมัครแรงงาน ๑ คน

๗. เศรษฐกิจพอเพียงถิ่น (ด้านการเกษตรและแหล่ง)

๗.๑ ข้อมูลพื้นฐานของหมู่บ้านหรือชุมชน

ตารางข้อมูลสถิติจำนวนประชากร และจำนวนครัวเรือนตำบลเขาไร่

หมู่บ้าน	จำนวนประชากร			จำนวนครัวเรือน		
	๒๕๖๐	๒๕๖๑	๒๕๖๒	๒๕๖๐	๒๕๖๑	๒๕๖๒
บ้านหนองสระพัง หมู่ที่ ๑	๖๖๖	๗๘๑	๗๗๘	๑๗๗	๒๑๖	๒๒๐
บ้านหนองเขื่อน หมู่ที่ ๒	๔๙๕	๕๐๑	๕๒๔	๑๒๗	๑๕๖	๑๕๗
บ้านโนนสะอาด หมู่ที่ ๓	๔๕๓	๔๘๙	๔๙๓	๑๑๐	๑๔๗	๑๕๑
บ้านโนนราชินี หมู่ที่ ๔	๕๐๖	๖๑๕	๖๐๕	๑๔๑	๑๗๓	๑๗๔
บ้านโคกล่าม หมู่ที่ ๕	๔๙๑	๖๗๐	๖๖๓	๑๔๓	๑๘๑	๑๘๒
บ้านวังโพธิ์ หมู่ที่ ๖	๔๕๘	๔๗๒	๔๗๒	๑๐๗	๑๒๐	๑๒๐
บ้านโนนพยอม หมู่ที่ ๗	๖๐๓	๖๘๓	๖๙๒	๑๔๗	๑๖๙	๑๖๙
บ้านวังกุง หมู่ที่ ๘	๓๐๑	๓๓๗	๓๔๔	๗๙	๙๕	๙๕
บ้านเหล่าพ้อหา หมู่ที่ ๙	๔๗๒	๔๘๔	๔๘๗	๑๐๖	๑๒๘	๑๒๘
บ้านโคกกลาง หมู่ที่ ๑๐	๓๐๑	๓๑๕	๓๑๘	๖๖	๙๒	๙๓
บ้านหนองสิม หมู่ที่ ๑๑	๙๗๓	๙๒๒	๙๐๗	๑๙๙	๒๒๘	๒๓๐
บ้านหนองเขื่อน หมู่ที่ ๑๒	๓๗๐	๔๘๙	๔๙๐	๑๐๘	๑๙๓	๒๐๓
บ้านเหล่าพ้อหา หมู่ที่ ๑๓	๓๗๒	๔๕๖	๔๕๙	๑๐๖	๑๒๓	๑๒๓
บ้านโคกสมบูรณ์ หมู่ที่ ๑๔	๖๑๖	๖๐๑	๖๐๒	๑๕๒	๑๖๙	๑๗๑

บ้านหนองสระพัง หมู่ที่ ๑๕	๕๓๓	๕๘๒	๕๘๘	๑๔๒	๑๘๗	๑๙๘
บ้านโนนงาม หมู่ที่ ๑๖	๕๖๓	๖๙๖	๖๙๘	๑๒๙	๑๗๑	๑๗๑
บ้านโคกกลางเหนือ หมู่ที่ ๑๗	๒๗๘	๓๐๖	๓๐๕	๗๘	๘๒	๘๒
บ้านเหล่าพ้อหา หมู่ที่ ๑๘	๒๗๓	๓๓๓	๓๓๑	๘๐	๘๘	๘๙
บ้านวังทอง หมู่ที่ ๑๙	๗๖๕	๘๙๗	๙๐๒	๑๙๕	๒๒๒	๒๒๖
บ้านโนนราชินี หมู่ที่ ๒๐	๒๘๕	๓๒๐	๓๒๔	๘๖	๙๙	๑๐๐
รวมทั้งสิ้น	๙,๖๗๒	๑๐,๙๕๖	๙,๖๗๒	๒,๔๗๘	๓,๐๔๒	๓,๐๘๒

- จำนวนประชากรปี พ.ศ. ๒๕๖๐ จำนวน ๙,๖๗๒ แยกเป็นชาย ๔,๗๘๙ คน หญิง ๔,๘๘๓ คน
- จำนวนประชากรปี พ.ศ. ๒๕๖๑ จำนวน ๑๐,๙๕๖ แยกเป็นชาย ๕,๔๒๑ คน หญิง ๕,๕๓๕ คน
- จำนวนประชากรปี พ.ศ. ๒๕๖๒ จำนวน ๑๐,๙๘๒ แยกเป็นชาย ๕,๕๖๖ คน หญิง ๕,๔๑๖ คน

๗.๒ ข้อมูลด้านการเกษตร

- ปลูกข้าว	จำนวน	๒๗,๗๔๑ ไร่
- ปลูกอ้อย	จำนวน	๑๕,๘๐๕ ไร่
- ปลูกมันสำปะหลัง	จำนวน	๓,๘๐๗ ไร่
- ปลูกไม้ผล	จำนวน	๒๓๙ ไร่
- ปลูกยางพารา	จำนวน	๓๕๙ ไร่
- พืชผัก	จำนวน	๔๕๙ ไร่

๗.๓ ข้อมูลด้านแหล่งน้ำการเกษตร

- ฝาย	๑๑	แห่ง
- บ่อน้ำตื้น	๔๑	แห่ง
- บ่อโยก	๕๗	แห่ง
- สระน้ำ	๑	แห่ง

๗.๔ ข้อมูลด้านแหล่งน้ำกิน น้ำใช้ (หรือน้ำเพื่อการอุปโภค บริโภค) ดังนี้

องค์การบริหารส่วนตำบลเขวาไร่ มีแหล่งน้ำ น้ำกิน น้ำใช้ (หรือน้ำเพื่อการอุปโภค บริโภค) ดังนี้

แหล่งน้ำ	ไม่มี	มี		ทั่วถึงหรือไม่	
		เพียงพอ	ไม่เพียงพอ	ทั่วถึง	ไม่ทั่วถึง
บ่อบาดาลสาธารณะ			✓		✓
บ่อน้ำตื้นสาธารณะ			✓		✓
ประปาหมู่บ้าน (ของ อปท.)			✓		
ระบบประปา (การประปาส่วนภูมิภาค)	✓				
แหล่งน้ำธรรมชาติ			✓		✓
อื่นๆ (โปรดระบุ)	✓				

๘. ศาสนา ประเพณี วัฒนธรรม

๘.๑ การนับถือศาสนา

ประชากรส่วนใหญ่นับถือศาสนาพุทธ

๘.๒ ประเพณีและงานประจำปี

การจัดงานบุญ/งานประเพณีต่าง ๆ จะจัดกันตามความเชื่อที่ยึดถือปฏิบัติกันมาทุกปีและตามจารีตประเพณี เช่นประเพณีลอยกระทง , วันสงกรานต์ , วันออกพรรษา

๘.๓ ภูมิปัญญาท้องถิ่น ภาษาถิ่น

ภูมิปัญญาท้องถิ่น ได้แก่ ภูมิปัญญาด้านหมอสูตรขวัญ ภูมิปัญญาด้านการจักสาน ภูมิปัญญาด้านนวดแผนไทย ภูมิปัญญาด้านพิธีกรรมด้านพิธีกรรม และด้านหมอคู่

ภาษาที่ใช้ ได้แก่ ภาษาท้องถิ่นคืออีสาน และภาษากลาง

๘.๔ สินค้าพื้นเมืองและของที่ระลึก

ส่วนใหญ่จะเป็นผลผลิตทางการเกษตรและจากกลุ่มอาชีพฯ เช่น ข้าวหอมนิล, พรมเซ็ดเต๋า สี่กอกผ้าไหม

๙. ทรัพยากรธรรมชาติ

๙.๑ น้ำ เป็นแหล่งที่สร้างขึ้น

- ฝ่าย	๑๑	แห่ง
- บ่อน้ำตื้น	๔๑	แห่ง
- บ่อโยก	๕๗	แห่ง
- สระน้ำ	๑	แห่ง

๙.๒ ป่าไม้

ตำบลเขวไร่ มีพื้นที่ทรัพยากรธรรมชาติและที่สาธารณะที่สำคัญ ดังนี้

ป่าสงวนแห่งชาติ ๑ แห่ง

- สวนป่าดินแดง-วังกุง

ป่าสาธารณะ/ที่สาธารณะประโยชน์ ๑๗ แห่ง

๑. โคกหนองใหญ่ ตั้งอยู่ที่บ้านหนองสระพัง ม.๑,๑๕ มีเนื้อที่ ๗๗ ไร่ ๑ งาน ๑๐.๒ ตร.ว.
๒. ที่สาธารณะประโยชน์ บ้านหนองสระพัง หมู่ที่ ๑,๑๕ มีเนื้อที่ ๒๕ ไร่
๓. ดอนปู่ตา ตั้งอยู่ที่บ้านหนองสระพัง ม.๑,๑๕ มีเนื้อที่ ๕ ไร่
๔. ที่ดินสวนสนามหลวง ตั้งอยู่ที่บ้านโนนสะอาด ม.๓ มีเนื้อที่ ๒๓ ไร่
๕. โคกห้วยหินแดง ตั้งอยู่ที่บ้านหนองเขื่อน ม.๒,๑๒ มีเนื้อที่ ๔๐๓ ไร่ ๓ งาน ๑๙ ตร.ว.
๖. ดอนหัวนา ตั้งอยู่ที่บ้านโนนราษี ม.๔,๒๐ มีเนื้อที่ ๑ ไร่
๗. ห้วยวังหิน ตั้งอยู่ที่บ้านโนนราษี ม.๔,๒๐ มีเนื้อที่ ๒๕ ไร่
๘. ดอนปู่ตา ตั้งอยู่ที่บ้านโนนราษี ม.๔,๒๐ มีเนื้อที่ ๓ ไร่
๙. ที่สาธารณะประโยชน์ ตั้งอยู่ที่บ้านโคกล่าม ม.๕ มีเนื้อที่ ๒๕ ไร่
๑๐. ดอนปู่ตา ตั้งอยู่ที่บ้านโคกล่าม ม.๕ มีเนื้อที่ ๓ ไร่ ๑ งาน ๑๑ ตร.ว.
๑๑. ที่ดินป่าช้า ตั้งอยู่ที่บ้านวังกุง วังทอง ม.๘,๑๙ มีเนื้อที่ ๕๗ ไร่
๑๒. ป่าชุมชนหินลาด ตั้งอยู่ที่บ้านวังกุง วังทอง ม.๘,๑๙ มีเนื้อที่ ๑๔๙ ไร่
๑๓. ที่ดินสวนสนามหลวง ตั้งอยู่ที่บ้านวังกุง วังทอง ม.๘,๑๙ มีเนื้อที่ ๒๒ ไร่
๑๔. ดอนปู่ตา ตั้งอยู่ที่บ้านเหล่าพ้อหา ม.๙,๑๓,๑๘ มีเนื้อที่ ๑๐ ไร่
๑๕. ที่วัดร้าง ตั้งอยู่ที่บ้านโคกกลาง ม.๑๐,๑๔,๑๗ มีเนื้อที่ ๔ ไร่
๑๖. ดอนสังคำ ตั้งอยู่ที่บ้านโคกกลาง ม.๑๐,๑๔,๑๗ มีเนื้อที่ ๓๐๑ ไร่
๑๗. ที่เลี้ยงสัตว์สาธารณะประโยชน์ บ้านเหล่าพ้อหา ม.๙ มีเนื้อที่ ๒๒ ไร่

๙.๓ ภูเขา

ไม่มีใหญ่

๙.๔ คุณภาพของทรัพยากรธรรมชาติ

ในพื้นที่ขององค์การบริหารส่วนตำบลเขาวไร่ ส่วนมากเป็นพื้นที่สำหรับทำการเกษตร เช่น ปลูกข้าว ปลูกอ้อย ปลูกมันสำปะหลัง ที่อยู่อาศัย ตามลำดัด และมีพื้นที่เพียงเล็กน้อยที่เป็นพื้นที่สาธารณะ ทรัพยากรธรรมชาติในพื้นที่ ก็ได้แก่ ดิน น้ำ ต้นไม้ อากาศที่ไม่มีมลพิษ น้ำฝนและน้ำในการเกษตรก็ต้องรอฤดูฝน มีแหล่งน้ำใช้ในการเกษตรไม่เพียงพอ ปัญหาคือยังไม่สามารถหาแหล่งน้ำสำหรับการเกษตรได้เพิ่มขึ้น เมื่อมีการขยายตัวของครัวเรือนมากขึ้น ปัญหาด้านขยะก็เกิดขึ้น การแก้ไขปัญหาขององค์การบริหารส่วนตำบลเขาวไร่ ได้จัดทำโครงการเพื่อแก้ปัญหาให้กับประชาชนและเป็นไปตามความต้องการของประชาชน เช่น โครงการกำจัดขยะที่เป็นมิตรกับสิ่งแวดล้อม เป็นการบริหารจัดการขยะเพื่อรณรงค์ให้ประชาชนคัดแยกขยะจากครัวเรือนก่อนนำขยะที่ไม่สามารถใช้ประโยชน์ได้ไปทิ้ง โครงการปลูกต้นไม้ในวันสำคัญต่างๆ ในพื้นที่ของตนเองและที่สาธารณะของหมู่บ้าน ฯลฯ

ภัยพิบัติทางธรรมชาติ ที่เกิดขึ้นกับประชาชนในพื้นที่คือปัญหาภัยแล้ง ซึ่งเกิดจากฝนทิ้งช่วงเป็นเวลานานและในปีที่ผ่านมาฝนตกมีปริมาณน้อย และแหล่งน้ำสำหรับกักเก็บน้ำในพื้นที่มีไม่เพียงพอ ในการแก้ไข ปัญหาภัยแล้งเบื้องต้นองค์การบริหารส่วนตำบลเขาวไร่ ได้นำรถบรรทุกน้ำออกไปแจกจ่ายและดำเนินการขุดลอกแหล่งน้ำในพื้นที่เพื่อกักเก็บน้ำให้กับประชาชนแต่ก็ยังไม่เพียงพอ เพื่อเป็นการแก้ไขปัญหาในระยะยาวให้กับประชาชนในพื้นที่

๑๐. อื่น ๆ (ถ้ามี/ระบุด้วย)

ด้านศักยภาพขององค์การบริหารส่วนตำบล

➤ ประมาณการรายได้ขององค์การบริหารส่วนตำบลเขาวไร่

- ประจำปีงบประมาณ พ.ศ. ๒๕๕๙ ประมาณการรายได้ จำนวน ๔๒,๙๒๙,๐๐๐

บาท

๑. รายได้ที่องค์การบริหารส่วนตำบลจัดเก็บเอง ๑,๘๔๖,๐๔๐ บาท

๒. รายได้ที่รัฐบาลเก็บแล้วจัดสรรให้ ๒๑,๓๕๓,๙๖๐ บาท

๓. เงินอุดหนุนจากรัฐบาล ๑๙,๗๒๙,๐๐๐ บาท

➤ ข้อมูลสมาชิกสภาองค์การบริหารส่วนตำบลเขาวไร่

องค์การบริหารส่วนตำบลเขาวไร่มีสมาชิกสภาองค์การบริหารส่วนตำบลทั้งหมด ๒๐ หมู่บ้าน จำนวน ๓๙ คน แยกเป็นชาย ๒๗ คน หญิง ๑๒ คน และมีปลัดองค์การบริหารส่วนตำบล ทำหน้าที่ในตำแหน่ง เลขานุการสภาฯ โดยมีรายชื่อสมาชิกสภาฯ ดังต่อไปนี้

ที่	ชื่อ - สกุล	ตำแหน่ง
๑	นายประสิทธิ์ ดรหมั่น	ประธานสภาฯ (ส.อบต. หมู่ที่ ๑๘)
๒	นายอาทิตย์ นามมุงคุณ	รองประธานสภาฯ (ส.อบต. หมู่ที่ ๑๔)
๓	นายสมบุรณ์ ศิริพันธ์	สมาชิกสภาฯ หมู่ที่ ๑
๔	นางทองมี สีวอคำ	สมาชิกสภาฯ หมู่ที่ ๑
๕	นายดุสิต ดรหงษา	สมาชิกสภาฯ หมู่ที่ ๒
๖	นางนิจดา มีตอินทร์	สมาชิกสภาฯ หมู่ที่ ๒
๗	นายวีระศักดิ์ ดรพล	สมาชิกสภาฯ หมู่ที่ ๓
๘	นางจิระวิศ ดรพรมยุง	สมาชิกสภาฯ หมู่ที่ ๓
๙	นายสมพร รัตน์รองใต้	สมาชิกสภาฯ หมู่ที่ ๔
๑๐	นายอำคา น้อยหว่า	สมาชิกสภาฯ หมู่ที่ ๕
๑๑	นางสังวร ดรพรมยุง	สมาชิกสภาฯ หมู่ที่ ๕

๑๒	นายศักดิ์ชัย มณีสาร	สมาชิกสภาฯ หมู่ที่ ๖
๑๓	นางสำราญ จุฬาคำ	สมาชิกสภาฯ หมู่ที่ ๖
๑๔	นายสนั่น คุณแสง	สมาชิกสภาฯ หมู่ที่ ๗
๑๕	นางสมบูรณ์ ช่างักดี	สมาชิกสภาฯ หมู่ที่ ๗
๑๖	นายเสถียร ศิริหลวง	สมาชิกสภาฯ หมู่ที่ ๘
๑๗	นายสมเกียรติ บุญชำนาญ	สมาชิกสภาฯ หมู่ที่ ๘
๑๘	นายปรีชา ต้นรักดี	สมาชิกสภาฯ หมู่ที่ ๙
๑๙	นางสายหยุด ดรกันหา	สมาชิกสภาฯ หมู่ที่ ๙
๒๐	นายสานุชิต อ่าลอย	สมาชิกสภาฯ หมู่ที่ ๑๐
๒๑	นายทักษิณ ภูจอมจิต	สมาชิกสภาฯ หมู่ที่ ๑๐
๒๒	นายนิคม บุญศรี	สมาชิกสภาฯ หมู่ที่ ๑๑
๒๓	นายคำพันธ์ แสนนุภาพ	สมาชิกสภาฯ หมู่ที่ ๑๑
๒๔	นายดำรง ดรพล	สมาชิกสภาฯ หมู่ที่ ๑๒
๒๕	นายพิทักษ์ ศรีไชยแสง	สมาชิกสภาฯ หมู่ที่ ๑๒
๒๖	นางบุญมี ถาวรชัยเจริญ	สมาชิกสภาฯ หมู่ที่ ๑๓
๒๗	นายสังวาร์ ดรกันหา	สมาชิกสภาฯ หมู่ที่ ๑๓
๒๘	นางนวลจันทร์ สีคะสอน	สมาชิกสภาฯ หมู่ที่ ๑๔
๒๙	นายคำ สุทธิสาร	สมาชิกสภาฯ หมู่ที่ ๑๕
๓๐	นายถาวร คุณแสง	สมาชิกสภาฯ หมู่ที่ ๑๖
๓๑	นายสวয় ทุนลี	สมาชิกสภาฯ หมู่ที่ ๑๖
๓๒	นางวิไลลักษณ์ นามมุงคุณ	สมาชิกสภาฯ หมู่ที่ ๑๗
๓๓	นางสาวพรรณนิดา แก้วนา	สมาชิกสภาฯ หมู่ที่ ๑๗
๓๔	นายสิงห์ทอง ดรหมั่น	สมาชิกสภาฯ หมู่ที่ ๑๘
๓๕	นายชัยวัฒน์ ดวงวันทอง	สมาชิกสภาฯ หมู่ที่ ๑๙
๓๖	นายประสิทธิ์ เหล่าเจริญ	สมาชิกสภาฯ หมู่ที่ ๑๙
๓๗	นางละไม สีมะโฮงนาม	สมาชิกสภาฯ หมู่ที่ ๒๐
๓๘	นายทวี ดรละคร	สมาชิกสภาฯ หมู่ที่ ๒๐

➤ ข้อมูลคณะผู้บริหาร

ที่	ชื่อ - สกุล	ตำแหน่ง
๑	- ว้าง -	นายก อบต.
๒	- ว้าง -	รองนายก อบต.
๓	- ว้าง -	รองนายก อบต.
๔	- ว้าง -	เลขานุการนายก อบต.

➤ ข้อมูลพนักงานส่วนตำบล และพนักงานจ้าง

องค์การบริหารส่วนตำบลเขวาไร่ แบ่งส่วนราชการออกเป็น ๑ สำนัก กบออีก ๖ ส่วนราชการ

ดังนี้

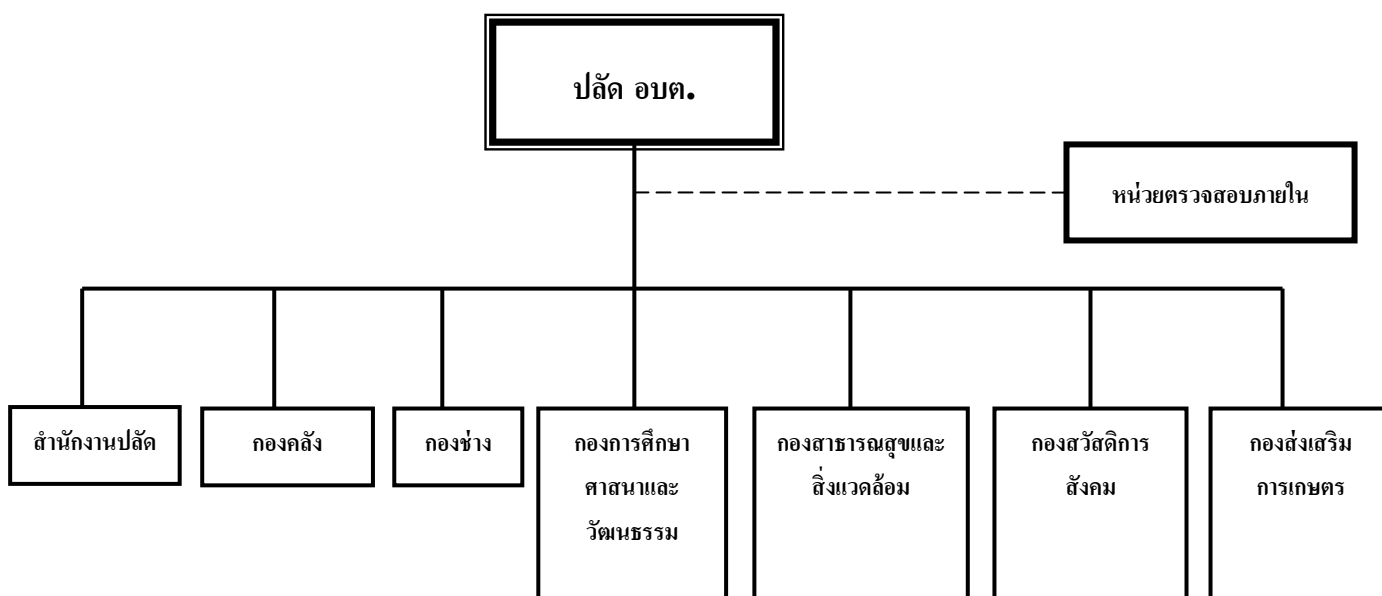
๑. สำนักปลัด อบต.

มีบุคลากรจำนวน ๙ คน แบ่งออกเป็น

- พนักงานส่วนตำบล จำนวน ๖ คน

- พนักงานจ้างตามภารกิจ จำนวน ๒ คน
 - พนักงานจ้างทั่วไป จำนวน ๑ คน
๒. กองคลัง มีบุคลากรจำนวน ๖ คน แบ่งออกเป็น
- พนักงานส่วนตำบล จำนวน ๕ คน
 - พนักงานจ้างตามภารกิจ จำนวน ๑ คน
๓. กองช่าง มีบุคลากรจำนวน ๔ คน แบ่งออกเป็น
- พนักงานส่วนตำบล จำนวน ๓ คน
 - พนักงานจ้างตามภารกิจ จำนวน ๑ คน
๔. กองการศึกษา ศาสนา และวัฒนธรรม มีบุคลากรจำนวน ๑๘ คน แบ่งออกเป็น
- พนักงานส่วนตำบล จำนวน ๒ คน
 - ครู จำนวน ๕ คน
 - ครูผู้ดูแลเด็ก จำนวน ๓ คน
 - ผู้ช่วยครูผู้ดูแลเด็ก จำนวน ๘ คน
๕. กองส่งเสริมการเกษตร มีบุคลากรจำนวน ๒ คน แบ่งออกเป็น
- พนักงานส่วนตำบล จำนวน ๑ คน
 - พนักงานจ้างตามภารกิจ จำนวน ๑ คน
๖. กองสวัสดิการสังคม มีบุคลากรจำนวน ๒ คน แบ่งออกเป็น
- พนักงานส่วนตำบล จำนวน ๑ คน
 - จ้างเหมาบริการ จำนวน ๑ คน
๗. กองสาธารณสุขและสิ่งแวดล้อม มีบุคลากรจำนวน ๑ คน แบ่งออกเป็น
- พนักงานส่วนตำบล จำนวน ๑ คน

➤ โครงสร้างการแบ่งส่วนราชการ



องค์การบริหารส่วนตำบลเขวาไร่ แบ่งโครงสร้างการบริหารงานออกเป็น

๑ สำนัก กับอีก ๖ ส่วนราชการโดยมีภารกิจการบริหารงานดังนี้

๑. สำนักปลัดองค์การบริหารส่วนตำบล

มีภาระหน้าที่เกี่ยวราชการทั่วไปขององค์การบริหารส่วนตำบลและงานธุรการสารบรรณ การจัดทำแผนพัฒนาตำบล การจัดทำร่างข้อบัญญัติการจัดทำทะเบียนคณะผู้บริหาร สมาชิกอบต. การดำเนินการตามนโยบายของรัฐบาล แผนพัฒนาเศรษฐกิจ การให้คำปรึกษางานในหน้าที่และความรับผิดชอบการปกครอง บังคับบัญชาพนักงานส่วนตำบลและพนักงานจ้าง การบริหารงานบุคคลของ อบต.ทั้งหมด การดำเนินการเกี่ยวกับการอนุญาต ต่างๆ และปฏิบัติหน้าที่อื่นที่เกี่ยวข้อง แบ่งส่วนราชการภายในออกเป็น ๔ งาน คือ

๑.๑ งานบริหารทั่วไป มีหน้าที่ความรับผิดชอบ

- งานสารบรรณ
- งานรับ – ส่งเอกสาร และจัดเก็บเอกสาร
- งานอำนวยความสะดวกและข้อมูลข่าวสาร และประชาสัมพันธ์
- งานบริหารงานบุคคล
- งานเลือกตั้ง

๑.๒ งานนโยบายและแผน มีหน้าที่ความรับผิดชอบ

- งานนโยบายและแผนพัฒนา
- งานกิจการสภา
- งานสารสนเทศและระบบคอมพิวเตอร์
- งานงบประมาณ
- งานข้อบัญญัติ อบต.

๑.๓ งานกฎหมายและคดี มีหน้าที่ความรับผิดชอบ

- งานกฎหมายและนิติกรรม
- งานการดำเนินการทางคดีและศาลปกครอง
- งานร้องเรียนร้องทุกข์และอุทธรณ์
- งานระเบียบการคลัง

๑.๔ งานการเจ้าหน้าที่

- งานสรรหาและบรรจุแต่งตั้ง
- งานส่งเสริมและพัฒนาบุคลากร
- งานสวัสดิการพนักงานส่วนตำบลและพนักงานจ้าง
- งานวิจัยและส่งเสริมคุณธรรมจริยธรรม

๑.๕ งานป้องกันและบรรเทาสาธารณภัย มีหน้าที่ความรับผิดชอบ

- งานอำนวยความสะดวก
- งานป้องกัน
- งานช่วยเหลือฟื้นฟู
- งานกู้ภัย

๒. กองคลัง

มีภาระหน้าที่เกี่ยวกับการจัดทำบัญชีและทะเบียนรับ-จ่ายเงินทุกประเภท งานเกี่ยวกับการเงิน การเบิกจ่ายเงิน การเก็บรักษาเงิน การนำส่งเงิน การฝากเงิน การตรวจเงิน อบต. รวบรวมสถิติเงินได้ ประเภทต่างๆ การเบิกตัดปี การขยายเวลาเบิกจ่ายงบประมาณ การหักภาษีและนำส่งเงินคงเหลือประจำวัน การรับและการจ่ายขาดเงินสะสมของ อบต. การยืมเงินทรองราชการ การจัดหาผลประโยชน์จากสิ่งก่อสร้างและทรัพย์สินของอบต. ตรวจสอบงาน ของจังหวัดและสำนักงานตรวจเงินแผ่นดินการเร่งรัดใบสำคัญและเงินยืมค้างชำระ การเก็บภาษี การประเมินภาษี การประเมินหน้าที่อื่นที่เกี่ยวข้อง แบ่งส่วนราชการภายในออกเป็น ๔ งาน คือ

๒.๑ งานการเงิน มีหน้าที่ความรับผิดชอบ

- งานรับเงิน – เบิกจ่ายเงิน
- งานจัดทำฎีกาเบิกจ่ายเงิน
- งานเก็บรักษาเงิน

๒.๒ งานบัญชี มีหน้าที่ความรับผิดชอบ

- งานการบัญชี
- งานทะเบียนคุมการเบิกจ่าย
- งานงบการเงินและงบทดลอง
- งานงบแสดงฐานะทางการเงิน

๒.๓ งานพัฒนาและจัดเก็บรายได้ มีหน้าที่ความรับผิดชอบ

- งานภาษีอากร ค่าธรรมเนียมและค่าเช่า
- งานพัฒนารายได้
- งานควบคุมกิจการค้าและค่าปรับ
- งานทะเบียนควบคุมและเร่งรัดรายได้
- งานทะเบียนพาณิชย์
- งานแผนที่ภาษี

๒.๔ งานทะเบียนทรัพย์สินและพัสดุ มีหน้าที่ความรับผิดชอบ

- งานทะเบียนทรัพย์สินและแผนที่ภาษี
- งานพัสดุ
- งานทะเบียนเบิกจ่ายวัสดุครุภัณฑ์และยานพาหนะ

๓. กองช่าง

มีภาระหน้าที่เกี่ยวกับการสำรวจออกแบบและจัดทำโครงการ ใช้จ่ายเงินของอบต. การอนุมัติ เพื่อดำเนินการ ตามโครงการที่ตั้งจ่ายจากเงินรายได้ของอบต. งานบำรุงรักษาเครื่องจักรกลและยานพาหนะ และจัดทำทะเบียน สิ่งก่อสร้าง ที่อยู่ในความรับผิดชอบของอบต. การให้คำแนะนำปรึกษา เกี่ยวกับการจัดทำโครงการและการออกแบบ ก่อสร้าง แก่อบต. และหน่วยงานอื่นที่เกี่ยวข้อง งานควบคุมอาคาร การดูแล ควบคุม ก่อสร้าง แก่ อบต. และหน่วยงานอื่นที่เกี่ยวข้อง งานควบคุมอาคาร การดูแล ควบคุม ปรีกษา ซ่อมแซม วัสดุครุภัณฑ์ และปฏิบัติหน้าที่อื่นที่เกี่ยวข้อง แบ่งส่วนราชการภายในออกเป็น ๒ งาน คือ

๓.๑ งานก่อสร้าง มีหน้าที่ความรับผิดชอบ

- งานก่อสร้างและบูรณะถนน
- งานก่อสร้างและบูรณะสภาพและโครงการพิเศษ
- งานระบบข้อมูลและแผนที่เส้นทางคมนาคม
- งานบำรุงรักษาเครื่องจักรและยานพาหนะ

๓.๒ งานออกแบบและควบคุมอาคาร มีหน้าที่ความรับผิดชอบ

- งานประเมินราคา
- งานควบคุมการก่อสร้างอาคาร
- งานบริการข้อมูลและหลักเกณฑ์
- งานออกแบบ

๓.๓ งานประสานสาธารณูปโภค

- งานไฟฟ้าสาธารณะ

- งานประปาบาดาลชุมชน
- งานบำรุงรักษาเครื่องจักรและยานพาหนะ

๔. กองการศึกษา ศาสนาและวัฒนธรรม

มีภาระหน้าที่เกี่ยวกับ การปฏิบัติงานทางการศึกษาเกี่ยวกับการจัดการศึกษา ส่งเสริมและสนับสนุน การศึกษา ศาสนา วัฒนธรรม ประเพณีอันดีงามของประชาชน การสนับสนุนบุคลากร วัสดุอุปกรณ์ และทรัพย์สิน ต่าง ๆ เพื่อประโยชน์ทางการศึกษา จัดสถานที่เพื่อการศึกษา ส่งเสริมทำนุบำรุง และรักษาไว้ซึ่งศิลปะ ประเพณี ขนบธรรมเนียมจารีตประเพณีท้องถิ่น วัฒนธรรมด้านภาษา การดำเนินชีวิต ส่งเสริมสนับสนุนการเล่นกีฬา การ ส่งเสริมและพัฒนาแหล่งท่องเที่ยวและปฏิบัติงานอื่น ๆ ที่เกี่ยวข้อง แบ่งส่วนราชการภายในออกเป็น ๒ งาน คือ

๔.๑ งานบริหารงานการศึกษา มีหน้าที่ความรับผิดชอบ

- งานบริหารวิชาการ
- งานนิเทศการศึกษา
- งานเทคโนโลยีทางการศึกษา

๔.๒ งานส่งเสริมการศึกษา ศาสนา และวัฒนธรรม มีหน้าที่ความรับผิดชอบ

- งานส่งเสริมประเพณี ศิลปะและวัฒนธรรม
- งานกิจการเด็กและเยาวชน
- งานกีฬาและนันทนาการ

๔.๓ งานระดับก่อนวัยเรียน

- งานศูนย์พัฒนาเด็กเล็ก
- งานประเมินคุณภาพภายในศูนย์พัฒนาเด็กเล็ก

๕. กองสาธารณสุขและสิ่งแวดล้อม

มีภาระหน้าที่เกี่ยวกับการสาธารณสุข อนามัย การควบคุม ป้องกันและรักษาโรค การรักษาความ สะอาด การอนุรักษ์ และฟื้นฟูทรัพยากรธรรมชาติและสิ่งแวดล้อม วางแผนประสาน คຸ້ມครองดูแลและ บำรุงรักษาทรัพยากร ป่าไม้ ดิน น้ำ ตลอดจนทรัพยากรธรรมชาติอื่น รวมทั้งการจัดการและการใช้ประโยชน์ จากทรัพยากรธรรมชาติ การเฝ้าระวัง ติดตาม ตรวจสอบ และดำรงไว้ซึ่งสภาวะแวดล้อมที่เอื้ออำนวยต่อการ ดำรงชีพของสิ่งมีชีวิตและปฏิบัติงานอื่น ที่เกี่ยวข้อง แบ่งส่วนราชการภายในออกเป็น ๔ งาน คือ

๕.๑ งานส่งเสริมสุขภาพและสาธารณสุข มีหน้าที่ความรับผิดชอบ

- งานอนามัยชุมชน
- งานสาธารณสุขมูลฐาน
- งานสุขศึกษา
- งานป้องกันยาเสพติด
- งานรักษาความสะอาด มีหน้าที่ความรับผิดชอบ
- งานควบคุมสิ่งปฏิกูล
- งานรักษาความสะอาดและขนถ่ายสิ่งปฏิกูล
- งานกำจัดมูลฝอยและน้ำเสีย

๕.๒ งานสุขาภิบาลและอนามัยสิ่งแวดล้อม มีหน้าที่ความรับผิดชอบ

- งานส่งเสริมและเผยแพร่ ให้ความรู้
- งานอนุรักษ์และบำรุงรักษาสิ่งแวดล้อม
- งานศึกษาและวิเคราะห์ผลกระทบสิ่งแวดล้อม

๕.๓ งานควบคุมโรค มีหน้าที่ความรับผิดชอบ

- งานการเฝ้าระวัง
- งานระบาดวิทยา
- งานโรคติดต่อและสัตว์นำโรค
- งานโรคเอดส์

๖. ส่วนสวัสดิการสังคม

มีภาระหน้าที่เกี่ยวกับการส่งเสริมและพัฒนาคุณภาพชีวิตของประชาชน ตลอดจนให้บริการสวัสดิการสังคม และสังคมสงเคราะห์แก่เด็ก สตรี คนชรา ผู้พิการ และผู้ด้อยโอกาส และปฏิบัติงานอื่นที่เกี่ยวข้องและที่ได้รับมอบหมาย แบ่งส่วนราชการภายในออกเป็น ๓ งาน คือ

๖.๑ งานสวัสดิการและพัฒนาชุมชน มีหน้าที่รับผิดชอบ

- งานจัดสวัสดิการสังคมและสังคมสงเคราะห์ แก่เด็ก สตรี คนชรา ผู้พิการ และผู้ด้อยโอกาส

๖.๒ งานสังคมสงเคราะห์

- งานช่วยเหลือด้านที่พักอาศัยแก่ผู้ยากไร้ และด้อยโอกาส

๖.๓ งานส่งเสริมอาชีพและพัฒนาสตรี

- งานฝึกอบรมอาชีพและมีงานทำแก่กลุ่มสตรี

๗. ส่วนส่งเสริมการเกษตร

มีภาระหน้าที่เกี่ยวกับการส่งเสริมและพัฒนา และการจัดการเพื่อเอื้อประโยชน์ต่อการประกอบอาชีพทางเกษตรกรรม การจัดหาและบำรุงรักษาแหล่งน้ำ การพัฒนาระบบชลประทาน การส่งเสริมการผลิต และใช้ปุ๋ยอย่างถูกวิธี จัดหาวิทยากรตลอดจนเทคโนโลยีการผลิตสมัยใหม่เพื่อเพิ่มผลผลิต และรายได้ให้แก่เกษตรกรและปฏิบัติอื่น ๆ ที่เกี่ยวข้องและได้รับมอบหมาย แบ่งส่วนราชการภายในออกเป็น ๑ งาน คือ

๗.๑ งานส่งเสริมการเกษตร

- งานส่งเสริมและพัฒนาอาชีพทางเกษตรกรรม
- งานจัดหาและบำรุงรักษาแหล่งน้ำ
- งานพัฒนาระบบชลประทาน
- งานวิชาการเกษตร
- งานป้องกันและกำจัดศัตรูพืช
- งานอนุรักษ์ทรัพยากรธรรมชาติและสิ่งแวดล้อม

ส่วนที่ ๒ ยุทธศาสตร์การพัฒนาดังต่อไปนี้

๑. ความสัมพันธ์ระหว่างแผนพัฒนาระดับมหภาค

๑.๑ แผนยุทธศาสตร์ชาติ ๒๐ ปี

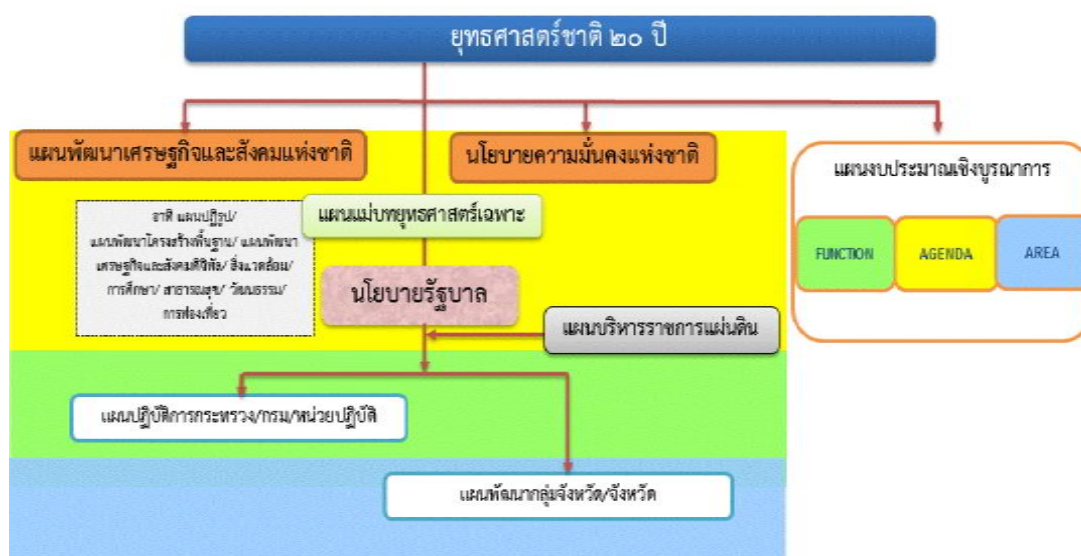
การจัดทำแผนพัฒนาที่องคมนตรีขององคมนตรีการบริหารส่วนตำบล มีความสัมพันธ์กับแผนยุทธศาสตร์ชาติ ๒๐ ปี โดยมุ่งเน้นเพื่อขับเคลื่อนการพัฒนาประเทศไปสู่ความมั่นคง มั่งคั่ง และยั่งยืน โดยแผนยุทธศาสตร์ชาติ ๒๐ ปี ของประเทศไทยกำลังอยู่ระหว่างการเสนอร่างกรอบยุทธศาสตร์ชาติต่อที่ประชุมคณะกรรมการจัดทำยุทธศาสตร์ชาติ ซึ่งขณะนี้อยู่ระหว่างการดำเนินการปรับปรุงร่างกรอบยุทธศาสตร์ชาติตามมติที่ประชุมคณะกรรมการจัดทำร่างยุทธศาสตร์ชาติ โดยร่างกรอบยุทธศาสตร์ชาติ ๒๐ ปี (พ.ศ. ๒๕๖๐-๒๕๗๙) สรุปย่อได้ดังนี้

ยุทธศาสตร์ชาติ : กรอบการพัฒนาระยะยาว

เพื่อให้บรรลุวิสัยทัศน์
 “ประเทศไทยมีความมั่นคง มั่งคั่ง ยั่งยืน เป็นประเทศพัฒนาแล้ว ด้วยการพัฒนาตามปรัชญาของเศรษฐกิจพอเพียง”
 นำไปสู่การพัฒนาให้คนไทยมีความสุข และตอบสนองต่อการบรรลุซึ่งผลประโยชน์แห่งชาติ ในการที่จะพัฒนาคุณภาพชีวิต สร้างรายได้ระดับสูงเป็นประเทศพัฒนาแล้ว และสร้างความสุขของคนไทย สังคมมีความมั่นคง เสมอภาคและเป็นธรรม ประเทศสามารถแข่งขันได้ในระบบเศรษฐกิจ



ความเชื่อมโยงของยุทธศาสตร์ชาติกับแผนในระดับต่างๆ



วิสัยทัศน์ “ประเทศไทยมีความมั่นคง มั่งคั่ง ยั่งยืน เป็นประเทศพัฒนาแล้ว ด้วยการพัฒนาตามปรัชญาของเศรษฐกิจพอเพียง” หรือเป็นคติพจน์ประจำชาติว่า “มั่นคง มั่งคั่ง ยั่งยืน” ทั้งนี้วิสัยทัศน์ดังกล่าวจะต้องสนองตอบ

ผลประโยชน์แห่งชาติ อันได้แก่ การมีเอกราช อธิปไตย และบูรณภาพแห่งเขตอำนาจรัฐ การดำรงอยู่อย่างมั่นคง ยั่งยืนของสถาบันหลักของชาติ การดำรงอยู่อย่างมั่นคงของชาติและประชาชนจากภัยคุกคามทุกรูปแบบ การอยู่ร่วมกันในชาติอย่างสันติสุขเป็นปึกแผ่นมีความมั่นคงทางสังคมท่ามกลางพหุสังคมและการมีเกียรติและศักดิ์ศรีของความเป็นมนุษย์ ความเจริญเติบโตของชาติความเป็นธรรมและความอยู่ดีมีสุขของประชาชน ความยั่งยืนของฐานทรัพยากรธรรมชาติและสิ่งแวดล้อม ความมั่นคงทางพลังงานและอาหาร สามารถรักษาผลประโยชน์ของชาติ ภายใต้การเปลี่ยนแปลงของสภาวะแวดล้อมระหว่างประเทศและการอยู่ร่วมกันอย่างสันติประสานสอดคล้องกัน ด้านความมั่นคงในประชาคมอาเซียนและประชาคมโลกอย่างมีเกียรติและศักดิ์ศรีไม่เป็นภาระของโลกและสามารถแก้ปัญหาประเทศที่มีศักยภาพทางเศรษฐกิจที่ด้อยกว่า

วิสัยทัศน์ประเทศไทย

“ประเทศไทยมีความมั่นคง มั่งคั่ง ยั่งยืน เป็นประเทศพัฒนาแล้ว ด้วยการพัฒนาตามหลักปรัชญาของเศรษฐกิจพอเพียง” หรือเป็นคติพจน์ประจำชาติว่า **“มั่นคง มั่งคั่ง ยั่งยืน”** เพื่อสนองตอบต่อผลประโยชน์แห่งชาติ อันได้แก่ การมีเอกราช อธิปไตย การดำรงอยู่อย่างมั่นคง และยั่งยืนของสถาบันหลักของชาติ และประชาชนจากภัยคุกคามทุกรูปแบบ การอยู่ร่วมกันในชาติอย่างสันติสุขเป็นปึกแผ่น มีความมั่นคงทางสังคมท่ามกลางพหุสังคมและการมีเกียรติและศักดิ์ศรีของความเป็นมนุษย์ความเจริญเติบโตของชาติ ความเป็นธรรมและความอยู่ดีมีสุขของประชาชน ความยั่งยืนของฐานทรัพยากรธรรมชาติและสิ่งแวดล้อม ความมั่นคงทางพลังงานและอาหาร ความสามารถในการรักษาผลประโยชน์ของชาติภายใต้การเปลี่ยนแปลงของสภาวะแวดล้อมระหว่างประเทศ และการอยู่ร่วมกันอย่างสันติประสานสอดคล้องกันด้านความมั่นคงในประชาคมอาเซียนและประชาคมโลกอย่างมีเกียรติและศักดิ์ศรี

ความมั่นคง หมายถึง การมีความมั่นคงปลอดภัยจากภัยและการเปลี่ยนแปลงทั้งภายในประเทศและภายนอกประเทศในทุกระดับ ทั้งระดับประเทศ สังคม ชุมชน ครัวเรือน และปัจเจกบุคคล และมีความมั่นคงในทุกมิติ ทั้งมิติทางการทหาร เศรษฐกิจ สังคม สิ่งแวดล้อม และการเมือง เช่น ประเทศมีความมั่นคงในเอกราชและอธิปไตย มีการปกครองระบอบประชาธิปไตยที่มีพระมหากษัตริย์ทรงเป็นประมุข สถาบันชาติ ศาสนา พระมหากษัตริย์มีความเข้มแข็งเป็นศูนย์กลางและเป็นที่ยึดเหนี่ยวจิตใจของประชาชน มีระบบการเมืองที่มั่นคงเป็นกลไกที่นำไปสู่การบริหารประเทศที่ต่อเนื่องและโปร่งใสตามหลักธรรมาภิบาล สังคมมีความปรองดองและความสามัคคี สามารถผนึกกำลังเพื่อพัฒนาประเทศ ชุมชนมีความเข้มแข็ง ครอบครัวมีความอบอุ่น ประชาชนมีความมั่นคงในชีวิต มีงานและรายได้ที่มั่นคงพอเพียงกับการดำรงชีวิต มีการออมสำหรับวัยเกษียณ ความมั่นคงของอาหาร พลังงาน และน้ำ มีที่อยู่อาศัยและความปลอดภัยในชีวิตทรัพย์สิน

ความมั่งคั่ง หมายถึง ประเทศไทยมีการขยายตัวของเศรษฐกิจอย่างต่อเนื่องและมีความยั่งยืนจนเข้าสู่กลุ่มประเทศรายได้สูง ความเหลื่อมล้ำของการพัฒนาลดลง ประชากรมีความอยู่ดีมีสุขได้รับผลประโยชน์จากการพัฒนาอย่างเท่าเทียมกันมากขึ้น และมีการพัฒนาอย่างทั่วถึงทุกภาคส่วนมีคุณภาพชีวิตตามมาตรฐานขององค์การสหประชาชาติ ไม่มีประชาชนที่อยู่ในภาวะความยากจนเศรษฐกิจในประเทศมีความเข้มแข็ง ขณะเดียวกันต้องมีความสามารถในการแข่งขันกับประเทศต่างๆทั้งในตลาดโลกและตลาดภายในประเทศเพื่อให้สามารถสร้างรายได้ทั้งจากภายในและภายนอกประเทศตลอดจนมีการสร้างฐานเศรษฐกิจและสังคมแห่งอนาคตเพื่อให้สอดคล้องกับบริบทการพัฒนาที่เปลี่ยนแปลงไป และประเทศไทยมีบทบาทที่สำคัญในเวทีโลก และมีความสัมพันธ์ทางเศรษฐกิจและการค้าอย่างแน่นแฟ้นกับประเทศในภูมิภาคเอเชีย เป็นจุดสำคัญของการเชื่อมโยงในภูมิภาค ทั้งการคมนาคมขนส่ง การผลิต การค้า การลงทุน และการทำธุรกิจ เพื่อให้เป็นพลังในการพัฒนา นอกจากนี้ยังมีความสมบูรณ์ในทุนที่จะสามารถสร้างการพัฒนาต่อเนื่องไปได้ ได้แก่ ทุนมนุษย์ ทุนทางปัญญาทุนทางการเงิน ทุนที่เป็นเครื่องมือเครื่องจักร ทุนทางสังคม และทุนทรัพยากรธรรมชาติและสิ่งแวดล้อม

ความยั่งยืน หมายถึง การพัฒนาที่สามารถสร้างความเจริญ รายได้ และคุณภาพชีวิตของประชาชนให้เพิ่มขึ้นอย่างต่อเนื่อง ซึ่งเป็นการเจริญเติบโตของเศรษฐกิจที่อยู่บนหลักการใช้ การรักษาและการฟื้นฟูฐานทรัพยากรธรรมชาติอย่างยั่งยืน ไม่ใช่ทรัพยากรธรรมชาติจนเกินพอดี ไม่สร้างมลภาวะต่อสิ่งแวดล้อมจนเกินความสามารถในการรองรับและเยียวยาของระบบนิเวศ การผลิตและการบริโภคเป็นมิตรกับสิ่งแวดล้อม และสอดคล้องกับเป้าหมายการพัฒนาที่ยั่งยืน ทรัพยากรธรรมชาติมีความอุดมสมบูรณ์มากขึ้นและสิ่งแวดล้อมมีคุณภาพดีขึ้น คนมีความรับผิดชอบต่อสังคม มีความเอื้ออาทร เสียสละเพื่อผลประโยชน์ส่วนรวม รัฐบาลมีนโยบายที่มุ่งประโยชน์ส่วนรวมอย่างยั่งยืนและให้ความสำคัญกับการมีส่วนร่วมของประชาชน และทุกภาคส่วนในสังคมยึดถือและปฏิบัติตามหลักปรัชญาของเศรษฐกิจพอเพียงเพื่อการพัฒนาอย่างสมดุล มีเสถียรภาพ และยั่งยืน โดยมีเป้าหมายการพัฒนาประเทศ คือ **“ประเทศชาติมั่นคง ประชาชนมีความสุขเศรษฐกิจพัฒนาอย่างต่อเนื่อง สังคมเป็นธรรม ฐานทรัพยากรธรรมชาติยั่งยืน”** โดยยกระดับศักยภาพของประเทศในหลากหลายมิติ พัฒนาคคนในทุกมิติและในทุกช่วงวัยให้เป็นคนดี เก่ง และมีคุณภาพ สร้างโอกาสและความเสมอภาคทางสังคม สร้างการเติบโตบนคุณภาพชีวิตที่เป็นมิตรกับสิ่งแวดล้อม และมีภาครัฐของประชาชนเพื่อประชาชนและประโยชน์ส่วนรวม โดยการประเมินผลการพัฒนาตามยุทธศาสตร์ชาติ ประกอบด้วย

๑) ความอยู่ดีมีสุขของคนไทยและสังคมไทย

๒) ชีตความสามารถในการแข่งขัน การพัฒนาเศรษฐกิจ และการกระจายรายได้๓) การพัฒนาทรัพยากรมนุษย์ของประเทศ

๔) ความเท่าเทียมและความเสมอภาคของสังคม

๕) ความหลากหลายทางชีวภาพ คุณภาพสิ่งแวดล้อม และความยั่งยืนของ

ทรัพยากรธรรมชาติ

๖) ประสิทธิภาพการบริหารจัดการและการเข้าถึงการให้บริการของภาครัฐ

ยุทธศาสตร์ชาติ

ในการที่จะบรรลุวิสัยทัศน์และทำให้ประเทศไทยพัฒนาไปสู่อนาคตที่พึงประสงค์นั้น จำเป็นต้องมีการวางแผนและกำหนดยุทธศาสตร์การพัฒนาในระยะยาวและแนวทางการพัฒนาทุกภาคส่วนเพื่อให้การขับเคลื่อนไปในทิศทางเดียวกันเพื่อถ่ายทอดแนวทางพัฒนาไปสู่การปฏิบัติในแต่ละช่วงเวลาอย่างต่อเนื่องและมีการบูรณาการและสร้างความเข้าใจถึงอนาคตของประเทศไทยร่วมกัน และเกิดการรวมพลังของทุกภาคส่วนในการขับเคลื่อนการพัฒนาเพื่อการสร้างและรักษาไว้ซึ่งประโยชน์แห่งชาติ เพื่อให้ประเทศไทยมีความสามารถในการแข่งขัน มีรายได้สูงอยู่ในกลุ่มประเทศพัฒนาแล้ว ซึ่งยุทธศาสตร์ชาติที่จะใช้เป็นกรอบในการพัฒนาระยะยาว ๒๐ ปี ประกอบด้วย ๖ ยุทธศาสตร์ ได้แก่

๑) ยุทธศาสตร์ด้านความมั่นคง

มีเป้าหมายทั้งในการสร้างเสถียรภาพภายในประเทศและช่วยลดและป้องกันภัยคุกคามจากภายนอก รวมทั้งสร้างความเชื่อมั่นในกลุ่มประเทศอาเซียนและประชาคมโลกที่มีต่อประเทศไทย

๒) ยุทธศาสตร์ด้านการสร้างความสามารถในการแข่งขัน

เพื่อให้ประเทศไทยสามารถพัฒนาไปสู่การเป็นประเทศพัฒนาแล้ว ซึ่งจำเป็นต้องยกระดับผลิตภาพการผลิตและการใช้นวัตกรรมในการเพิ่มความสามารถในการแข่งขันและการพัฒนาอย่างยั่งยืนทั้งในสาขาอุตสาหกรรม เกษตรและบริการ การสร้างความมั่นคงและปลอดภัยด้านอาหาร การเพิ่มขีดความสามารถทางการค้าและการเป็นผู้ประกอบการ รวมทั้งการพัฒนาฐานเศรษฐกิจแห่งอนาคต ทั้งนี้ภายใต้กรอบการปฏิรูปและพัฒนาปัจจัยเชิงยุทธศาสตร์ทุกด้าน อันได้แก่โครงสร้างพื้นฐานและระบบโลจิสติกส์ วิทยาศาสตร์ เทคโนโลยีและนวัตกรรม การพัฒนาทุนมนุษย์ และการบริหารจัดการทั้งในภาครัฐและภาคธุรกิจเอกชน

๓) ยุทธศาสตร์การพัฒนาและเสริมสร้างศักยภาพคน

เพื่อพัฒนาคนและสังคมไทยให้เป็นรากฐานที่แข็งแกร่งของประเทศมีความพร้อมทางกาย ใจ สติปัญญา มีความเป็นสากล มีทักษะการคิดวิเคราะห์อย่างมีเหตุผล มีระเบียบวินัย เคารพกฎหมาย มีคุณธรรม จริยธรรม รู้คุณค่าความเป็นไทย มีครอบครัวที่มั่นคง

๔) ยุทธศาสตร์ด้านการสร้างโอกาสความเสมอภาคและเท่าเทียมกันทางสังคม

เพื่อเร่งกระจายโอกาสการพัฒนาและสร้างความมั่นคงให้ทั่วถึง ลดความเหลื่อมล้ำไปสู่สังคมที่เสมอภาคและเป็นธรรม

๕) ยุทธศาสตร์ด้านการสร้างการเติบโตบนคุณภาพชีวิตที่เป็นมิตรต่อสิ่งแวดล้อม

เพื่อเร่งอนุรักษ์ฟื้นฟูและสร้างความมั่นคงของฐานทรัพยากรธรรมชาติ และมีความมั่นคงด้านน้ำ รวมทั้งมีความสามารถในการป้องกันผลกระทบและปรับตัวต่อการเปลี่ยนแปลงสภาพภูมิอากาศและภัยพิบัติ ธรรมชาติ และพัฒนามุ่งสู่การเป็นสังคมสีเขียว

๖) ยุทธศาสตร์ด้านการปรับสมดุลและพัฒนาระบบ

การบริหารจัดการภาครัฐ เพื่อให้หน่วยงานภาครัฐมีขนาดที่เหมาะสมกับบทบาทภารกิจ มีสมรรถนะสูง มีประสิทธิภาพและประสิทธิผลกระจายบทบาทภารกิจไปสู่ท้องถิ่นอย่างเหมาะสม มีธรรมาภิบาล

๑.๒ แผนพัฒนาเศรษฐกิจและสังคมแห่งชาติ ฉบับที่ ๑๒ (พ.ศ. ๒๕๖๐-๒๕๖๔)

ในการที่จะบรรลุวิสัยทัศน์และทำให้ประเทศไทยพัฒนาไปสู่อนาคตที่พึงประสงค์นั้น จำเป็นจะต้องมีการวางแผนและกำหนดยุทธศาสตร์การพัฒนาในระยะยาว และกำหนดแนวทางการพัฒนาของทุกภาคส่วนให้ขับเคลื่อนไปในทิศทางเดียวกัน ดังนั้น จึงจำเป็นต้องกำหนดยุทธศาสตร์ชาติในระยะยาว เพื่อถ่ายทอดแนวทางการพัฒนาสู่การปฏิบัติในแต่ละช่วงเวลาอย่างต่อเนื่องและมีการบูรณาการ และสร้างความเข้าใจถึงอนาคตของประเทศไทยร่วมกัน และเกิดการรวมพลังของทุกภาคส่วนในสังคมทั้งประชาชน เอกชน ประชาสังคมในการขับเคลื่อนการพัฒนาเพื่อการสร้างและรักษาไว้ซึ่งผลประโยชน์แห่งชาติและบรรลุวิสัยทัศน์ “ประเทศไทยมีความมั่นคง มั่งคั่ง ยั่งยืนเป็นประเทศพัฒนาแล้ว ด้วยการพัฒนาตามหลักปรัชญาของเศรษฐกิจพอเพียง ”หรือคติพจน์ประจำชาติ “มั่นคง มั่งคั่ง ยั่งยืน” เพื่อให้ประเทศมีขีดความสามารถในการแข่งขัน

มีรายได้สูงอยู่ในกลุ่มประเทศพัฒนาแล้ว คนไทยมีความสุข อยู่ดี กินดี สังคมมีความมั่นคงเสมอภาคและเป็นธรรม ซึ่งยุทธศาสตร์ชาติที่จะใช้เป็นกรอบแนวทางการพัฒนาในระยะ ๒๐ ปีต่อจากนี้ไป จะประกอบด้วย ๖ ยุทธศาสตร์ โดยมีสาระสำคัญของแต่ละยุทธศาสตร์ สรุปได้ ดังนี้

๑) ยุทธศาสตร์ด้านความมั่นคง

มีเป้าหมายทั้งในการสร้างเสถียรภาพภายในประเทศและช่วยลดและป้องกันภัยคุกคามจากภายนอก รวมทั้งสร้างความเชื่อมั่นในกลุ่มประเทศอาเซียนและประชาคมโลกที่มีต่อประเทศไทย

๒) ยุทธศาสตร์ด้านการสร้างความสามารถในการแข่งขัน

เพื่อให้ประเทศไทยสามารถพัฒนาไปสู่การเป็นประเทศพัฒนาแล้ว ซึ่งจำเป็นต้องยกระดับผลิตภาพการผลิตและการใช้นวัตกรรมในการเพิ่มความสามารถในการแข่งขันและการพัฒนาอย่างยั่งยืน ทั้งในสาขาอุตสาหกรรม เกษตรและบริการ การสร้างความมั่นคงและปลอดภัยด้านอาหาร การเพิ่มขีดความสามารถทางการค้าและการเป็นผู้ประกอบการ รวมทั้งการพัฒนาฐานเศรษฐกิจแห่งอนาคต ทั้งนี้ภายใต้กรอบการปฏิรูปและพัฒนาปัจจัยเชิงยุทธศาสตร์ทุกด้าน อันได้แก่โครงสร้างพื้นฐานและระบบโลจิสติกส์ วิทยาศาสตร์ เทคโนโลยีและนวัตกรรม การพัฒนาทุนมนุษย์ และการบริหารจัดการทั้งในภาครัฐและภาคธุรกิจเอกชน

๓) ยุทธศาสตร์การพัฒนาและเสริมสร้างศักยภาพคน

เพื่อพัฒนาคนและสังคมไทยให้เป็นรากฐานที่แข็งแกร่งของประเทศมีความพร้อมทางกาย ใจ สติปัญญา มีความเป็นสากล มีทักษะการคิดวิเคราะห์อย่างมีเหตุผล มีระเบียบวินัย เคารพกฎหมาย มีคุณธรรมจริยธรรม รู้คุณค่าความเป็นไทย มีครอบครัวที่มั่นคง

๔) ยุทธศาสตร์ด้านการสร้างโอกาสความเสมอภาคและเท่าเทียมกันทางสังคม

เพื่อเร่งกระจายโอกาสการพัฒนาและสร้างความมั่นคงให้ทั่วถึง ลดความเหลื่อมล้ำไปสู่สังคมที่เสมอภาคและเป็นธรรม

๕) ยุทธศาสตร์ด้านการสร้างการเติบโตบนคุณภาพชีวิตที่เป็นมิตรต่อสิ่งแวดล้อม

เพื่อเร่งอนุรักษ์ฟื้นฟูและสร้างความมั่นคงของฐานทรัพยากรธรรมชาติ และมีความมั่นคงด้านน้ำ รวมทั้งมีความสามารถในการป้องกันผลกระทบและปรับตัวต่อการเปลี่ยนแปลงสภาพภูมิอากาศและภัยพิบัติธรรมชาติ และพัฒนาไปสู่การเป็นสังคมสีเขียว

๖) ยุทธศาสตร์ด้านการปรับสมดุลและพัฒนาระบบ

การบริหารจัดการภาครัฐ เพื่อให้หน่วยงานภาครัฐมีขนาดที่เหมาะสมกับบทบาทภารกิจ มีสมรรถนะสูง มีประสิทธิภาพและประสิทธิผลกระจายบทบาทภารกิจไปสู่ท้องถิ่นอย่างเหมาะสม มีธรรมาภิบาล กรอบยุทธศาสตร์แผนพัฒนาเศรษฐกิจและสังคมแห่งชาติ ฉบับที่ ๑๒ ประกอบด้วย ๑๐ ยุทธศาสตร์หลัก ดังนี้

ยุทธศาสตร์ที่ ๑ การเสริมสร้างและพัฒนาศักยภาพทุนมนุษย์

ยุทธศาสตร์ที่ ๒ การสร้างความเป็นธรรมลดความเหลื่อมล้ำในสังคม

ยุทธศาสตร์ที่ ๓ การสร้างความเข้มแข็งทางเศรษฐกิจและแข่งขันได้อย่างยั่งยืน

ยุทธศาสตร์ที่ ๔ การเติบโตที่เป็นมิตรกับสิ่งแวดล้อมเพื่อการพัฒนาอย่างยั่งยืน

ยุทธศาสตร์ที่ ๕ การเสริมสร้างความมั่นคงแห่งชาติเพื่อการพัฒนาประเทศสู่ความมั่งคั่งและยั่งยืน

ยุทธศาสตร์ที่ ๖ การบริหารจัดการในภาครัฐ การป้องกันการทุจริตประพฤตมิชอบและ

ธรรมาภิบาลในสังคมไทย

ยุทธศาสตร์ที่ ๗ การพัฒนาโครงสร้างพื้นฐานและระบบโลจิสติกส์

ยุทธศาสตร์ที่ ๘ การพัฒนาวิทยาศาสตร์ เทคโนโลยี วิจัย และนวัตกรรม

ยุทธศาสตร์ที่ ๙ การพัฒนาภาค เมือง และพื้นที่เศรษฐกิจ

ยุทธศาสตร์ที่ ๑๐ ความร่วมมือระหว่างประเทศเพื่อการพัฒนา

๑.๓ แผนพัฒนาภาค/แผนพัฒนากลุ่มจังหวัด/แผนพัฒนาจังหวัด

➤ แผนพัฒนาภาคตะวันออกเฉียงเหนือ

แผนพัฒนาภาค เป็นแผนที่ยึดกระบวนการมีส่วนร่วมของทุกภาคส่วนจากทุกจังหวัด ทั้ง ๔ ภูมิภาคขึ้น เพื่อสนับสนุนจังหวัดและกลุ่มจังหวัดให้สามารถ ใช้เป็นกรอบแนวทางในการจัดทำแผนพัฒนาจังหวัดและแผนพัฒนากลุ่มจังหวัด แผนพัฒนาภาค จัดทำโดยสำนักงานพัฒนาการเศรษฐกิจและสังคมแห่งชาติ (สศช.) มีวัตถุประสงค์เพื่อให้เกิดการพัฒนาที่สมดุล ยึดแนวความคิดการพัฒนาตาม “ปรัชญาของเศรษฐกิจพอเพียง” โดยประกอบไปด้วย ยุทธศาสตร์การพัฒนาภาคเหนือ ยุทธศาสตร์การพัฒนาภาคตะวันออกเฉียงเหนือ ยุทธศาสตร์การพัฒนาภาคกลาง ยุทธศาสตร์การพัฒนาภาคใต้ ซึ่งองค์การบริหารส่วนตำบลเขาไร่ นั้นตั้งอยู่ภาคตะวันออกเฉียงเหนือ การจัดทำแผนพัฒนาท้องถิ่นสี่ปีขององค์การบริหารส่วนตำบลมีความสัมพันธ์กับแผนพัฒนาภาคตะวันออกเฉียงเหนือ ด้านเศรษฐกิจ ด้านการเกษตร การท่องเที่ยว การค้าการลงทุน การพัฒนาคนให้มีสุขภาพที่ดีทั้งร่างกาย จิตใจและสติปัญญา รอบรู้ เท่าทันการเปลี่ยนแปลง สามารถดำรงชีพได้อย่างมี

คุณภาพ สร้างความมั่นคงด้านอาหาร แก้ไขปัญหาความยากจน หนี้สิน และการออมของครัวเรือน มีสัมมาอาชีพ ที่มั่นคง สามารถพึ่งพาตนเองและดูแลครอบครัวได้อย่างอบอุ่น พื้นฟูทรัพยากรธรรมชาติและสิ่งแวดล้อมให้ สมบูรณ์ ซึ่งแผนพัฒนาภาคตะวันออกเฉียงเหนือมีรายละเอียดสรุปย่อ ดังนี้

ยุทธศาสตร์การพัฒนาภาคตะวันออกเฉียงเหนือ

(๑) เพิ่มศักยภาพการแข่งขันด้านเศรษฐกิจ โดยการยกมาตรฐานและประสิทธิภาพการผลิต การเกษตร การพัฒนาศักยภาพการประกอบการด้านอุตสาหกรรมอุตสาหกรรมบริการและการท่องเที่ยว การตั้ง องค์การร่วมภาครัฐและเอกชนระดับพื้นที่เพื่อส่งเสริมอำนวยความสะดวกด้านการค้าการลงทุน และ ส่งเสริมความร่วมมือทางเศรษฐกิจกับประเทศเพื่อนบ้าน

(๒) สร้างคนให้มีคุณภาพ เพื่อพัฒนาคนให้มีสุขภาพที่ดีทั้งร่างกาย จิตใจและสติปัญญา รอบรู้เท่าทันการเปลี่ยนแปลง สามารถดำรงชีพได้อย่างมีคุณภาพ

(๓) สร้างสังคมและเศรษฐกิจฐานรากให้เข้มแข็ง เพื่อสร้างความมั่นคงด้านอาหาร แก้ไข ปัญหาความยากจน หนี้สิน และการออมของครัวเรือน มีสัมมาอาชีพที่มั่นคง สามารถพึ่งพาตนเองและดูแล ครอบครัว ได้อย่างอบอุ่น

(๔) พื้นฟูทรัพยากรธรรมชาติและสิ่งแวดล้อมให้สมบูรณ์ โดยเร่งอนุรักษ์และฟื้นฟูพื้นที่ ป่าไม้ให้ได้ ๑๕.๙ ล้านไร่ หรือร้อยละ ๒๕ ของพื้นที่ภาค ป้องกันการรุกพื้นที่ชุ่มน้ำ พัฒนาแหล่งน้ำและระบบ ชลประทาน ฟื้นฟูดิน ยับยั้งการแพร่กระจายดินเค็ม และเพิ่มประสิทธิภาพการจัดการโดยส่งเสริมทำเกษตรอินทรีย์

ทิศทางการพัฒนากลุ่มจังหวัดและจังหวัด

(๑) กลุ่มภาคตะวันออกเฉียงเหนือตอนบน ๑ ประกอบด้วยอุดรธานี หนองคาย หนองบัวลำภู และเลย เน้นการพัฒนาโครงสร้างพื้นฐานเพื่อรักษาสมดุลธรรมชาติ การปรับโครงสร้างการผลิตด้าน การเกษตร การส่งเสริมการค้า การลงทุนและการท่องเที่ยวเชื่อมโยงกับประเทศเพื่อนบ้าน

(๒) กลุ่มภาคตะวันออกเฉียงเหนือตอนบน ๒ ประกอบด้วย สกลนคร นครพนม และ มุกดาหาร เน้นให้ความสำคัญกับความร่วมมือทางเศรษฐกิจกับประเทศเพื่อนบ้าน เพิ่มประสิทธิภาพการผลิต สินค้าการเกษตร ส่งเสริมพื้นที่ชลประทาน การทำปศุสัตว์โดยเฉพาะโคเนื้อ

(๓) กลุ่มภาคตะวันออกเฉียงเหนือตอนกลาง ประกอบด้วย ขอนแก่น กาฬสินธุ์ มหาสารคาม และร้อยเอ็ด เน้นการพัฒนาโครงสร้างพื้นฐานของเมืองรองรับการเป็นศูนย์กลางการค้าบริการ และ การลงทุนของภาค การใช้ประโยชน์พื้นที่ชลประทานให้เกิดประโยชน์สูงสุด การทำการเกษตรก้าวหน้า การ เตรียมการรองรับ อุตสาหกรรมพลังงานทดแทน (Ethanol) ควบคู่กับการเพิ่มประสิทธิภาพการผลิต

(๔) กลุ่มภาคตะวันออกเฉียงเหนือตอนล่าง ๑ ประกอบด้วย นครราชสีมา ชัยภูมิ บุรีรัมย์ สุรินทร์ มุ่งเน้นการพัฒนาาระบบชลประทานให้เต็มศักยภาพ การเตรียมการรองรับอุตสาหกรรมพลังงาน ทดแทน (Ethanol) พัฒนาการท่องเที่ยวทั้งการท่องเที่ยวเชิงนิเวศน์และอารยธรรมขอมด้วยการสร้างคุณค่าเพิ่ม และพัฒนาเส้นทาง

(๕) กลุ่มภาคตะวันออกเฉียงเหนือตอนล่าง ๒ ประกอบด้วย อุบลราชธานี ศรีสะเกษ ยโสธร และอำนาจเจริญ มุ่งเน้นการพัฒนาแหล่งน้ำ และระบบบริหารจัดการเพื่อแก้ไขปัญหาน้ำท่วมและขาด แคลนน้ำ การสร้างงานและรายได้จากการท่องเที่ยวให้มากขึ้น

โครงการที่สำคัญ (Flagship Project)

- (๑) โครงการผลิตข้าวหอมมะลิอินทรีย์ในทุ่งกุลาร้องไห้เพื่อการส่งออก
- (๒) โครงการพัฒนาเมืองมุกดาหารเป็นประตูสู่อินโดจีน
- (๓) โครงการพัฒนาเส้นทางท่องเที่ยวอารยธรรมขอม
- (๔) โครงการจัดการผลิตเอทานอลในภาคอีสาน

- (๕) โครงการยกมาตรฐานการเรียนการสอนด้วยระบบศึกษาทางไกล
- (๖) โครงการเกษตรยั่งยืนเพื่อชุมชนเข้มแข็ง
- (๗) โครงการฟื้นฟูลุ่มน้ำชีตอนบนและลุ่มน้ำมูลตอนบนแบบบูรณาการเพื่อการผลิตที่ยั่งยืน

➤ แผนพัฒนาลุ่มจังหวัดภาคตะวันออกเฉียงเหนือตอนกลาง

การจัดทำแผนพัฒนาท้องถิ่นสี่ปีขององค์การบริหารส่วนตำบลเขาไร่มีความสัมพันธ์กับแผนพัฒนาลุ่มจังหวัดภาคตะวันออกเฉียงเหนือตอนกลาง โดยมีรายละเอียดดังนี้

แผนยุทธศาสตร์การพัฒนากลุ่มจังหวัดร้อยเอ็ด-ขอนแก่น-มหาสารคาม-กาฬสินธุ์

คณะรัฐมนตรี มีมติเมื่อวันที่ ๒๗ พฤศจิกายน ๒๕๕๐ จัดแบ่งกลุ่มจังหวัดเป็น ๑๘ กลุ่มจังหวัด โดยจังหวัดมหาสารคาม จัดอยู่ในกลุ่มจังหวัดภาคตะวันออกเฉียงเหนือตอนกลาง ประกอบด้วยจังหวัดขอนแก่น ร้อยเอ็ด มหาสารคาม และกาฬสินธุ์ หรือเรียกว่ากลุ่ม “ร้อยแก่นสารสินธุ์” (ร้อย มาจาก ร้อยเอ็ด , แก่น มาจาก ขอนแก่น, สาร มาจาก มหาสารคาม, สินธุ์ มาจาก กาฬสินธุ์)

กลุ่มจังหวัดร้อยแก่นสารสินธุ์ กำหนดวิสัยทัศน์การพัฒนาของกลุ่มจังหวัดไว้ว่า

“ฐานการผลิตพืชเศรษฐกิจหลัก (ข้าว อ้อย มันสำปะหลัง ยางพารา) ที่มีคุณภาพและฐานอุตสาหกรรมการค้า การบริการ การท่องเที่ยว และการลงทุนสู่สากล” เป้าหมายการพัฒนา เพื่อ

เป้าประสงค์ (เชิงวิสัยทัศน์)

เพื่อก้าวไปสู่วิสัยทัศน์และการพัฒนากลุ่มจังหวัดที่พึงปรารถนาในระยะยาว ๔ ปี จึงได้กำหนดเป้าหมายหลักในการพัฒนากลุ่มจังหวัดไว้ดังนี้

- ๑) เพิ่มคุณภาพการผลิตพืชเศรษฐกิจหลักให้ได้มาตรฐาน
- ๒) เพิ่มมูลค่าการค้า การลงทุน การแปรรูปพืชเศรษฐกิจ
- ๓) พัฒนาการท่องเที่ยวกลุ่มจังหวัดสู่การท่องเที่ยวอย่างยั่งยืน
- ๔) เตรียมความพร้อมกลุ่มจังหวัดในการเข้าสู่ประชาคมเศรษฐกิจอาเซียน

ตัวชี้วัด

- ๑) ร้อยละผลผลิตเฉลี่ยต่อไร่ที่เพิ่มขึ้น
- ๒) ร้อยละของจำนวนแปลงที่ได้รับการรับรอง GAP
- ๓) ร้อยละรายได้จากการค้า การลงทุน และการแปรรูปพืชเศรษฐกิจที่เพิ่มขึ้น
- ๔) ร้อยละรายได้จากการท่องเที่ยวกลุ่มจังหวัดที่เพิ่มขึ้น
- ๕) ร้อยละของประชาชนในกลุ่มจังหวัดที่มีความรู้เกี่ยวกับประชาคมเศรษฐกิจอาเซียน

ประเด็นยุทธศาสตร์/กลยุทธ์/แนวทางการพัฒนา

กลุ่มจังหวัดภาคตะวันออกเฉียงเหนือตอนกลางได้กำหนดประเด็นยุทธศาสตร์ เป้าประสงค์ ตัวชี้วัด และกลยุทธ์การพัฒนาเพื่อบรรลุวิสัยทัศน์ของการพัฒนารายได้ประเด็นยุทธศาสตร์ รวม ๔ ประเด็นยุทธศาสตร์ ดังนี้

ประเด็นยุทธศาสตร์ที่ ๑ การพัฒนาศักยภาพการผลิต การค้า การแปรรูปพืชเศรษฐกิจให้มีความเข้มแข็ง

๑) เป้าประสงค์

- ๑.๑) เพิ่มคุณภาพผลผลิตทางการเกษตรให้มีคุณภาพที่ดี
- ๑.๒) พัฒนาคุณภาพผลิตภัณฑ์แปรรูปและเพิ่มช่องทางการตลาดสินค้าเกษตร

และผลิตภัณฑ์แปรรูปจากสินค้าเกษตร

๒) ตัวชี้วัด

- ๒.๑) ร้อยละที่เพิ่มขึ้นของจำนวนแปลงที่ได้รับการรับรอง GAP

๒.๒) ร้อยละผลผลิตเฉลี่ยต่อไร่ที่เพิ่มขึ้น

๒.๓) ร้อยละที่เพิ่มขึ้นของมูลค่าผลผลิตทางการเกษตร

๓) กลยุทธ์และแนวทางการพัฒนา ประกอบด้วยกลยุทธ์ ๓ กลยุทธ์ ดังนี้

๓.๑) เพิ่มประสิทธิภาพและมาตรฐานการผลิต

๓.๒) พัฒนาและสร้างมูลค่าเพิ่มสินค้าพืชเศรษฐกิจหลัก

๓.๓) พัฒนาการค้า การลงทุนและแปรรูปพืชเศรษฐกิจหลัก

ประเด็นยุทธศาสตร์ที่ ๒ การส่งเสริมการค้า การลงทุนและพัฒนาอุตสาหกรรมให้เป็นมิตรต่อ

สิ่งแวดล้อม

๑) เป้าประสงค์

๑.๑) เพิ่มมูลค่าการค้าการลงทุนและรายได้กลุ่มจังหวัด

๑.๒) มีความพร้อมด้านโครงสร้างพื้นฐานเพื่อรองรับการลงทุน

๑.๓) เพิ่มคุณภาพฝีมือแรงงาน

๒) ตัวชี้วัด

๒.๑) ร้อยละที่เพิ่มขึ้นของมูลค่าการค้าของกลุ่มจังหวัด

๒.๒) ร้อยละที่เพิ่มขึ้นของมูลค่าการลงทุนในกลุ่มจังหวัด

๒.๓) ร้อยละความสำเร็จในการพัฒนาโครงข่ายคมนาคมกลุ่มจังหวัด

๒.๔) ร้อยละที่เพิ่มขึ้นของแรงงานที่ได้รับการพัฒนาทักษะฝีมือ

๓) กลยุทธ์และแนวทางการพัฒนา

๓.๑) พัฒนาโครงสร้างพื้นฐานเพื่อรองรับการลงทุน

๓.๒) พัฒนาคุณภาพฝีมือแรงงานและเพิ่มทักษะแก่ผู้ประกอบการเพื่อรองรับการเจริญ

ด้านอุตสาหกรรม

๓.๓) ส่งเสริมการวิจัยนวัตกรรมสำหรับอุตสาหกรรมแปรรูปเกษตร

๓.๔) จัดหาช่องทางการตลาดและสร้างเครือข่ายทางการค้าให้แก่ผู้ประกอบการ

ประเด็นยุทธศาสตร์ที่ ๓ การเพิ่มศักยภาพการท่องเที่ยวกลุ่มจังหวัด

๑) เป้าประสงค์

๑.๑) รายได้จากการท่องเที่ยวและผลิตภัณฑ์ที่เกี่ยวข้องเพิ่มขึ้น

๑.๒) เชื่อมโยงการบริหารจัดการท่องเที่ยวกลุ่มจังหวัดอย่างเป็นระบบ

๒) ตัวชี้วัด

๒.๑) ระดับความสำเร็จของการพัฒนาคุณภาพด้านการท่องเที่ยว

๒.๒) ร้อยละที่เพิ่มขึ้นของรายได้จากการท่องเที่ยว

๒.๓) ร้อยละที่เพิ่มขึ้นของมูลค่าการจำหน่ายผลิตภัณฑ์ OTOP

๓) กลยุทธ์และแนวทางการพัฒนา มี ๓ กลยุทธ์ ดังนี้

๓.๑) พัฒนาศักยภาพการท่องเที่ยวเพื่อรองรับนักท่องเที่ยว

๓.๒) พัฒนาเครือข่ายอุตสาหกรรมการท่องเที่ยวและบริการ

๓.๓) ส่งเสริมกิจกรรมและช่องทางการตลาดด้านการท่องเที่ยว

ประเด็นยุทธศาสตร์ที่ ๔ การเตรียมความพร้อมกลุ่มจังหวัดเพื่อเข้าสู่ประชาคมเศรษฐกิจอาเซียน

๑) เป้าประสงค์

๑.๑) บุคลากรกลุ่มจังหวัดได้รับการพัฒนาและเพิ่มขีดความสามารถในการแข่งขันเพื่อ

เข้าสู่ประชาคมเศรษฐกิจอาเซียน

๑.๒) เพิ่มประสิทธิภาพการบริหารงานกลุ่มจังหวัดเพื่อรองรับการเข้าสู่ AEC

๒) ตัวชี้วัด

๒.๑) จำนวนคนที่ได้รับการพัฒนาองค์ความรู้เรื่องประชาคมเศรษฐกิจอาเซียน

๒.๒) ร้อยละความพึงพอใจของผู้รับบริการจากสำนักบริหารยุทธศาสตร์กลุ่มจังหวัด

๒.๓) พัฒนาระบบการบริหารการวางแผน

ศักยภาพและเป้าหมายการพัฒนา

๑) ข้าวหอมมะลิ

๑.๑) เป็นฐานการผลิตข้าวหอมมะลิที่มีคุณภาพและมาตรฐานของโลก (Valley of the best jasmine rice)

๑.๒) สร้างมูลค่าเพิ่มการแปรรูปผลผลิตข้าวหอมมะลิเชิงพาณิชย์

๑.๓) ศูนย์การวิจัยเรียนรู้การผลิตข้าวหอมมะลิ

๒) ฝ่าไหม

๒.๑) ไหมไทยสู่สากล

๓) ยกระดับการผลิตพืชพลังงานทดแทน

๓.๑) ฐานการผลิตและแปรรูปมันสำปะหลังเพื่อการค้า

๓.๒) ฐานการผลิตอ้อย

๔) ศูนย์กลางอุตสาหกรรมการค้า การลงทุน การบริการ

๔.๑) ศูนย์กลางเศรษฐกิจสู่อนุภูมิภาคลุ่มน้ำโขง

๕) การท่องเที่ยว

๕.๑) ตามรอยเส้นทางไดโนเสาร์และโบราณสถานยุคก่อนประวัติศาสตร์

๕.๒) ท่องเที่ยวเชิงศาสนา/วัฒนธรรม (ไหว้พระ ๔ เมือง รุ่งเรืองตลอดชีวิต) พระธาตุ

ขามแก่น พระธาตุยาคู พระธาตุนาดูน พระมหาธาตุเจดีย์ชัยมงคล

๖) ศูนย์กลางการศึกษา

๖.๑) เป็นศูนย์กลางการศึกษาและวิจัยของภูมิภาค

๖.๒) การแลกเปลี่ยนนักศึกษาในอาเซียน

๖.๓) การนำผลงานวิจัยไปใช้เพื่อตอบสนองความต้องการของกลุ่มจังหวัดในเชิงธุรกิจ

➤ แผนพัฒนาจังหวัดมหาสารคาม

แผนยุทธศาสตร์การพัฒนาจังหวัดมหาสารคาม เป็นแผนพัฒนาจังหวัดที่แสดงทิศทางหรือแนวทางพัฒนาในอนาคตเชิงนโยบายหรือยุทธศาสตร์ที่ครอบคลุมทุกด้าน ซึ่งสอดคล้องกับนโยบาย และศักยภาพการพัฒนาในระดับพื้นที่ โดยเกิดจากกระบวนการมีส่วนร่วมของภาคีการพัฒนาหรือทุกภาคส่วนที่เกี่ยวข้องในการพัฒนาร่วมกันระดมความคิดเห็น จนเป็นฉันทามติร่วมกันในการรวมพลังขับเคลื่อนเพื่อให้การพัฒนาจังหวัดมหาสารคามสัมฤทธิ์ผลตามที่มุ่งหวังไว้ องค์การบริหารส่วนตำบลได้จัดทำแผนสี่ปีโดยสอดคล้องกับแผนยุทธศาสตร์พัฒนามหาสารคาม ระยะ ๔ ปี มีรายละเอียดดังนี้

๑. วิสัยทัศน์และพันธกิจจังหวัดมหาสารคาม

วิสัยทัศน์ของจังหวัดมหาสารคาม “เป็นแหล่งผลิตสินค้าการเกษตรและอาหารคุณภาพ ศูนย์กลางบริการทางการศึกษาและวัฒนธรรมประชาชนมีคุณภาพชีวิตที่ดี”

๒. เป้าประสงค์ในภาพรวมของจังหวัดมหาสารคาม

๑. ภาคการเกษตรมีความเข้มแข็งและสามารถสร้างมูลค่าเพิ่มให้กับจังหวัด

๒. การพัฒนาเศรษฐกิจของจังหวัดเติบโตอย่างสมดุลและยั่งยืน

๓. เป็นศูนย์กลางบริการทางการศึกษาและวัฒนธรรม
๔. ประชาชนมีคุณภาพชีวิตที่ดี
๓. ประเด็นยุทธศาสตร์ ดังนี้

เพื่อให้การพัฒนาจังหวัดเป็นไปตามกรอบวิสัยทัศน์และเป้าประสงค์ที่กำหนดไว้จึงได้กำหนดประเด็นยุทธศาสตร์การพัฒนาของหวัดใน ๔ ประเด็นยุทธศาสตร์ ดังนี้

ประเด็นยุทธศาสตร์ที่ ๑ ปรับโครงสร้างการผลิตด้านการเกษตรให้เอื้อต่อการผลิตสินค้าเกษตรและอาหารคุณภาพ

ประเด็นยุทธศาสตร์ที่ ๒ ส่งเสริมการค้า การลงทุน และการท่องเที่ยวเชิงสร้างสรรค์ และวัฒนธรรมเป็นมิตรกับสิ่งแวดล้อม

ประเด็นยุทธศาสตร์ที่ ๓ ส่งเสริมและพัฒนาการจัดการศึกษาเพื่อยกระดับการเป็นศูนย์กลางบริการทางการศึกษาและวัฒนธรรมของภาคตะวันออกเฉียงเหนือ

ประเด็นยุทธศาสตร์ที่ ๔ พัฒนาคุณภาพชีวิตของประชาชน สู้สังคมเอื้ออาทรและสมานฉันท์

❖ ๑.๔ ยุทธศาสตร์การพัฒนาขององค์กรปกครองส่วนท้องถิ่นในเขตจังหวัด (Development Strategy of Local Government in the Province)

ภายใต้ภาวะบ้านเมืองที่กำลังก้าวเข้าสู่การเปลี่ยนแปลง ทั้งในด้านเศรษฐกิจ สังคมและการเมือง โดยเฉพาะการก้าวเข้าสู่ประชาคมเศรษฐกิจอาเซียน (ASEAN Economic Community AEC) ถือเป็นภาระหน้าที่ที่สำคัญขององค์กรปกครองส่วนท้องถิ่นที่มีอาจหลีกเลี่ยงได้ ในการที่จะนำพาประชาชน สังคม ชุมชน ในท้องถิ่นให้สามารถอยู่รอดปลอดภัย รู้เท่าทันต่อการเปลี่ยนแปลงที่เกิดขึ้น สามารถพึ่งพาตนเองและช่วยเหลือผู้อื่นได้อย่างเหมาะสม ดังนั้น องค์กรปกครองส่วนท้องถิ่น จึงจำเป็นต้องกำหนดทิศทางการพัฒนาท้องถิ่นในภาพรวมของจังหวัดให้มีความสอดคล้องกับทิศทางการพัฒนาท้องถิ่นในภาพรวมของจังหวัดให้มีความสอดคล้องกับทิศทางการพัฒนาประเทศและทิศทางการพัฒนาจังหวัด มีความชัดเจนและเป็นรูปธรรม เร่งสร้างการจัดการคุณภาพทางการศึกษาและสร้างสังคมแห่งการเรียนรู้ในท้องถิ่นให้มีความครอบคลุมและต้องเกิดขึ้นอย่างรวดเร็ว ด้วยการเพิ่มช่องทางในการเข้าถึงบริการทางการศึกษาอย่างเสมอภาคและเท่าเทียมกัน ตลอดจนยกระดับคุณภาพชีวิตของประชาชนและสร้างความเข้มแข็งของสังคม ชุมชน ควบคู่ไปกับการสร้างความมั่นคงเจริญเติบโตทางเศรษฐกิจ ในท้องถิ่นให้มีความยั่งยืนและมีความพร้อมในทุกๆด้าน เพื่อรองรับการพัฒนาในภาพรวมของจังหวัด รวมถึงการเพิ่มประสิทธิภาพการทำงานขององค์กรปกครองส่วนท้องถิ่นและหน่วยงานอื่นในจังหวัด ให้ทำงานร่วมกันอย่างบูรณาการ เป็นที่พึงของประชาชนในท้องถิ่น โดยได้กำหนด วิสัยทัศน์ พันธกิจ วัตถุประสงค์ จุดมุ่งหมายเพื่อการพัฒนา ตัวชี้วัด ประเด็นยุทธศาสตร์การพัฒนาและแนวทางการพัฒนา ดังนี้

วิสัยทัศน์ พันธกิจ วัตถุประสงค์ จุดมุ่งหมายเพื่อการพัฒนา และตัวชี้วัด

วิสัยทัศน์ (Vision) “ท้องถิ่นมหาสารคามการศึกษาก้าวไกล ประชาชนเป็นสุข อยู่รอดปลอดภัย สังคมเข้มแข็ง รู้เท่าทันพัฒนาอย่างสร้างสรรค์และยั่งยืน”

พันธกิจ (Mission)

๑. พัฒนาคุณภาพทางการศึกษาและการเรียนรู้ทั้งในระบบและการศึกษาทางเลือก
๒. พัฒนาศักยภาพและเพิ่มประสิทธิภาพในการให้บริการสาธารณะ
๓. พัฒนาปรับปรุงโครงสร้างพื้นฐานด้านคมนาคมขนส่ง แหล่งน้ำสาธารณะ และสาธารณูปโภค
๔. ยกระดับคุณภาพชีวิต เพิ่มรายได้ ลดรายจ่าย และลดความเหลื่อมล้ำทางสังคม

- ๕.อนุรักษ์ ฟื้นฟู ศิลปวัฒนธรรม ขนบธรรมเนียม ภูมิปัญญาท้องถิ่น และสิ่งแวดล้อม
- ๖.สร้างเครือข่ายและความเข้มแข็งของท้องถิ่น
- ๗.พัฒนาศักยภาพและเพิ่มประสิทธิภาพในการบริหารจัดการท้องถิ่น
- ๘.สนับสนุนให้ความช่วยเหลือและประสานการทำงานระหว่างองค์กรปกครองส่วนท้องถิ่น องค์กรและหน่วยงานอื่น

วัตถุประสงค์ (Objective)

๑. เพื่อบริหารจัดการการศึกษาท้องถิ่นและสร้างสังคมแห่งการเรียนรู้
๒. เพื่อสร้างรายได้ ลดรายจ่ายของประชาชนและสร้างความเข้มแข็งของสังคม ชุมชน
๓. เพื่อสร้างความพร้อมโครงสร้างการผลิตและการบริการ
๔. เพื่อเพิ่มประสิทธิภาพการทำงานขององค์กรปกครองส่วนท้องถิ่นและหน่วยงานในจังหวัด

จุดมุ่งหมายเพื่อการพัฒนา (Goals)

๑. การศึกษาท้องถิ่นมีคุณภาพ ประชาชนเป็นคนดีมีความรู้คู่คุณธรรม
๒. การให้บริการสาธารณะได้มาตรฐาน ทัวถึงและเป็นธรรม
๓. การคมนาคมขนส่งมีความเชื่อมโยงและมีแหล่งน้ำที่เพียงพอ
๔. ประชาชนมีรายได้ที่ สังคมและชุมชนมีความเข้มแข็ง
๕. เกิดความร่วมมือที่ดีในการทำงานระหว่างภาคส่วน
๖. ท้องถิ่นมีประสิทธิภาพและมีการบริหารจัดการที่ดี

ตัวชี้วัด (Key performance indicators : KPIs)

๑. ร้อยละของผลการประเมินผลสัมฤทธิ์ทางการศึกษาของสถานศึกษาในสังกัดท้องถิ่น
๒. จำนวนโครงการ/กิจกรรมโครงสร้างพื้นฐานด้านคมนาคมขนส่ง แหล่งน้ำสาธารณะที่ได้รับการปรับปรุง
๓. รายได้เฉลี่ยของประชาชนในท้องถิ่นที่เพิ่มขึ้น
๔. จำนวนโครงการ/กิจกรรมที่มีการบูรณาการหรือการจัดทำบันทึกข้อตกลงความร่วมมือ
๕. ร้อยละของผลการประเมินการตรวจรับรองมาตรฐานในการบริการสาธารณะของท้องถิ่น

ประเด็นยุทธศาสตร์การพัฒนา ประกอบด้วย ๔ ประเด็นยุทธศาสตร์ คือ

ประเด็นยุทธศาสตร์ที่ ๑ การจัดการศึกษาและสร้างสังคมแห่งการเรียนรู้ในท้องถิ่น โดยให้ความสำคัญในการบริหารจัดการการศึกษาและพัฒนาคุณภาพทางการศึกษาของสถานศึกษาในสังกัดและสถานศึกษาอื่นในท้องถิ่นเท่าที่กฎหมายกำหนด ด้วยการเร่งสร้างแหล่งเรียนรู้ในท้องถิ่นเพื่อให้ประชาชนสามารถเข้าถึงการบริการทางการศึกษาได้อย่างเพียงพอและทั่วถึง ตลอดจนมุ่งเน้นการพัฒนาทรัพยากรบุคคลด้านการศึกษาดูด้วยเพิ่มเติม

ประสิทธิภาพ คุณภาพ ทักษะสำหรับการเรียน การสอน เพื่อเตรียมความพร้อมในการเข้าสู่ประชาคมเศรษฐกิจอาเซียนและประชาคมโลก สนับสนุนและส่งเสริมผลงานทางวิชาการหรือกิจกรรมทางการศึกษา รวมถึงการปลูกฝังจิตสำนึก และสร้างค่านิยมทางวัฒนธรรม คุณธรรมและจริยธรรมที่ดีงาม ให้แก่นักเรียน ครู บุคลากรทางการศึกษา และประชาชนทั่วไปในท้องถิ่น

เป้าประสงค์ระดับยุทธศาสตร์

๑. เพื่อให้ประชาชนในท้องถิ่นสามารถเข้าถึงการบริการทางการศึกษาได้อย่างทั่วถึง
๒. เพื่อสร้างความพร้อมในการเข้าสู่ประชาคมเศรษฐกิจอาเซียนและประชาคมโลก

กลยุทธ์หรือแนวทางการพัฒนา ประกอบด้วย

๑. พัฒนาคุณภาพการบริหารจัดการการศึกษา และการบริการทางการศึกษาท้องถิ่น

๒. พัฒนาผู้เรียน ผู้สอน และบุคลากรทางการศึกษาท้องถิ่น
๓. สนับสนุนงานวิชาการและกิจกรรมทางการศึกษาท้องถิ่น

ตัวชี้วัดระดับยุทธศาสตร์

๑. ร้อยละของการศึกษาต่อ ม.ปลาย อุดมศึกษา และสายอาชีพ
๒. ร้อยละของผลสัมฤทธิ์ของการศึกษาสูงกว่าค่ามาตรฐานที่กำหนด
๓. ร้อยละของสถานศึกษาที่ผ่านการรับรองมาตรฐาน (สมศ.)
๔. ร้อยละของสถานศึกษาที่มีการจัดการศึกษาที่เข้มแข็ง
๕. ร้อยละที่เพิ่มขึ้นของแหล่งเรียนรู้
๖. ร้อยละที่เพิ่มขึ้นของการเข้าถึงการบริหารทางการศึกษา
๗. จำนวนเด็ก/เยาวชน/นักเรียน/ประชาชนที่เข้าร่วมกิจกรรมศิลปกรรม คุณธรรม

จริยธรรมที่ดีงาม

๘. จำนวนแผนงาน/โครงการในการจัดการความรู้ในหน่วยงานการศึกษา ศาสนา และวัฒนธรรม
๙. จำนวนแผนงาน/โครงการพัฒนานักกีฬาให้เป็นนักกีฬาทีมชาติหรือไปสู่เป็นนักกีฬาอาชีพ

ประเด็นยุทธศาสตร์ที่ ๒ การสร้างความเข้มแข็งของสังคมและชุมชนในท้องถิ่น โดยให้ความสำคัญกับการพัฒนาคุณภาพชีวิตและความเป็นอยู่ของประชาชนในท้องถิ่น มุ่งเน้นการประกอบอาชีพและการเพิ่มรายได้ลดรายจ่ายสามารถพึ่งพาตนเองได้ ด้วยการสนับสนุนการดำรงชีวิตภายใต้แนวทางตามหลักปรัชญาเศรษฐกิจพอเพียง สนับสนุนและส่งเสริมการพัฒนาศักยภาพของชุมชน ผู้นำชุมชน ผู้นำองค์กรกลุ่มและเครือข่ายต่างๆ พร้อมทั้งสนับสนุนและส่งเสริมให้ประชาชนมีสุขภาพร่างกายที่แข็งแรง ด้วยการสนับสนุนและส่งเสริมการกีฬาในทุกระดับ ตลอดจนรณรงค์ป้องกันและปราบปรามยาเสพติด ป้องกันและลดอุบัติเหตุบนท้องถนน รวมถึงให้การสงเคราะห์ช่วยเหลือผู้ประสบภัยพิบัติกรณีฉุกเฉิน หรือภัยพิบัติทางธรรมชาติและผู้ด้อยโอกาสทางสังคมในท้องถิ่น

เป้าประสงค์ระดับยุทธศาสตร์

๑. เพื่อเพิ่มรายได้และลดรายจ่ายให้ประชาชนในท้องถิ่นสามารถพึ่งพาตนเองได้
 ๒. เพื่อเสริมสร้างความเข้มแข็งของชุมชน
- แนวทางการพัฒนา ประกอบด้วย**
๑. พัฒนาคุณภาพชีวิตและส่งเสริมอาชีพ
 ๒. เสริมสร้างศักยภาพและความเข้มแข็งของสังคม ชุมชน
 ๓. สนับสนุนและส่งเสริมกิจกรรม กีฬา และนันทนาการ

ตัวชี้วัดระดับยุทธศาสตร์

๑. จำนวนครัวเรือนยากจนที่มีรายได้ต่ำกว่าเกณฑ์ ได้รับการส่งเสริมการดำรงชีวิตตามแนวทางปรัชญาเศรษฐกิจพอเพียง
๒. จำนวนแผนงาน/โครงการ/กิจกรรมที่ส่งเสริมแนวทางตามระบอบประชาธิปไตยอันมีพระมหากษัตริย์
๓. ร้อยละของชุมชนที่ได้รับการส่งเสริม/สนับสนุน/การจัดทำแผนชุมชนด้วยกระบวนการมีส่วนร่วม
๔. ร้อยละของผู้นำชุมชน/ผู้นำองค์กร/กลุ่มและเครือข่ายต่างๆ ที่ได้รับการส่งเสริม/สนับสนุน
๕. จำนวนหมู่บ้านที่เป็นหมู่บ้านเศรษฐกิจพอเพียง
๖. ร้อยละของครอบครัว/ชุมชนที่มีความเข้มแข็งเพิ่มขึ้น
๗. ร้อยละผู้ประสบภัยกรณีฉุกเฉิน/ภัยพิบัติทางธรรมชาติ/ผู้ด้อยโอกาสทางสังคมที่ได้รับการสงเคราะห์ช่วยเหลือ/ได้รับสวัสดิการสังคม
๘. ร้อยละขององค์กรปกครองส่วนท้องถิ่นที่มีแผนงานด้านสวัสดิการสังคม

ประเด็นยุทธศาสตร์ที่ ๓ การพัฒนาโครงสร้างการผลิตและสร้างความมั่นคงทางเศรษฐกิจ
ในท้องถิ่น โดยให้ความสำคัญต่อกระบวนการ : Upstream midstream downstream (of the process) เช่น ภาคการเกษตรตั้งแต่ระดับต้นน้ำ ด้วยการสนับสนุนปัจจัยพื้นฐานการผลิต ปัจจัยที่เอื้อต่อกระบวนการผลิตในระดับกลางน้ำ จนถึงระบบการตลาดในระดับปลายน้ำ มุ่งเน้นการพัฒนาและปรับปรุงโครงสร้างพื้นฐาน โครงข่ายคมนาคม แหล่งน้ำสาธารณะ โบราณสถานและแหล่งท่องเที่ยวที่สำคัญ ควบคู่ไปกับการบริหารจัดการสิ่งแวดล้อม รวมถึงการอนุรักษ์ ขนบธรรมเนียม วัฒนธรรมประเพณีที่ดีงาม และภูมิปัญญาของท้องถิ่น

เป้าประสงค์ระดับยุทธศาสตร์

๑. เพื่อสร้างรากฐานความมั่นคงทางเศรษฐกิจในท้องถิ่นให้มีความพร้อมต่อการพัฒนาจังหวัด
๒. เพื่อรองรับประชาคมเศรษฐกิจอาเซียน (ASEAN Economic Community : AEC)

กลยุทธ์หรือแนวทางการพัฒนา ประกอบด้วย

๑. พัฒนาส่งเสริมการเกษตร การพาณิชย์ และการลงทุน
๒. พัฒนาปรับปรุงโครงสร้างพื้นฐาน แหล่งน้ำสาธารณะ โบราณสถาน แหล่งท่องเที่ยวและจัดการสิ่งแวดล้อม

๓. สนับสนุนส่งเสริม ศาสนา ศิลปวัฒนธรรม ขนบธรรมเนียมประเพณี และภูมิปัญญาท้องถิ่น

ตัวชี้วัดระดับยุทธศาสตร์

๑. ร้อยละที่เพิ่มขึ้นของรายได้ที่เกิดจากการท่องเที่ยว
๒. ร้อยละของปริมาณแหล่งน้ำที่ได้รับการพัฒนาปรับปรุงเพิ่มขึ้น
๓. ร้อยละของถนนที่ได้รับการก่อสร้าง/บูรณะ/ปรับปรุงเพิ่มขึ้น
๔. จำนวนองค์กรปกครองส่วนท้องถิ่นที่ได้รับการส่งเสริมให้มีการพัฒนาเมืองโดยการวางผังเมืองที่ได้รับมาตรฐาน
๕. จำนวนโครงการ/กิจกรรมเกี่ยวกับขนบธรรมเนียม วัฒนธรรมประเพณี รวมถึงภูมิปัญญาท้องถิ่นที่ได้รับการเผยแพร่และประชาสัมพันธ์
๖. ร้อยละที่เพิ่มขึ้นของการนำภูมิปัญญาท้องถิ่นมาสร้างมูลค่าเพิ่มทางเศรษฐกิจ

ประเด็นยุทธศาสตร์ที่ ๔ การพัฒนาและเสริมสร้างประสิทธิภาพองค์กร โดยให้ความสำคัญที่เกี่ยวกับการปฏิรูปองค์กร การปรับปรุง กฎ ระเบียบ และพัฒนามาตรฐานการทำงานในองค์กร ด้วยการปรับบทบาทโครงสร้างและกลไกการจัดการ ลดขั้นตอนการควบคุมและสั่งการ โดยคำนึงถึงความต้องการของประชาชนในท้องถิ่นเป็นหลัก และสามารถทำงานร่วมกับหน่วยงานอื่นในจังหวัดได้อย่างมีประสิทธิภาพ ด้วยการสร้างเครือข่ายการทำงานขององค์กรปกครองส่วนท้องถิ่นและชุมชน ตลอดจนเพิ่มคุณภาพในการจัดบริการและให้บริการสาธารณะ พร้อมปลูกฝังจิตสำนึกของบุคลากรในองค์กรปกครองส่วนท้องถิ่นให้ยึดมั่นในหลักคุณธรรม จริยธรรม พร้อมรับการตรวจสอบจากภาคประชาชน และยึดถือปฏิบัติตามระเบียบ กฎหมายอย่างเคร่งครัด รวมถึงพัฒนาระบบฐานข้อมูลและสร้างองค์ความรู้ใหม่ๆ ต่อการพัฒนาท้องถิ่น

เป้าประสงค์ระดับยุทธศาสตร์

๑. เพื่อให้การบริหารงานขององค์กรปกครองส่วนท้องถิ่นมีประสิทธิภาพ มีความทันสมัย
๒. เพื่อให้องค์กรปกครองส่วนท้องถิ่นมีความรับผิดชอบต่อท้องถิ่นและต่อผลประโยชน์ของประเทศชาติโดยรวม

กลยุทธ์หรือแนวทางการพัฒนา ประกอบด้วย

๑. เพิ่มศักยภาพและประสิทธิภาพการทำงานของท้องถิ่น

๒. สนับสนุนช่วยเหลือและประสานการทำงานระหว่างองค์กรปกครองส่วนท้องถิ่น องค์กรและหน่วยงานอื่น

๓. สนับสนุนหน่วยงานอื่นในการพัฒนาตามที่กฎหมายกำหนด

ตัวชี้วัดระดับยุทธศาสตร์

๑. ร้อยละขององค์กรปกครองส่วนท้องถิ่นที่สามารถลดขั้นตอนและระยะเวลาในการให้บริการ
๒. ร้อยละของบุคลากรที่มีส่วนร่วมในกิจกรรมการแลกเปลี่ยนเรียนรู้
๓. ร้อยละของงานบริการสาธารณะที่ได้จัดทำมาตรฐานหรือคู่มือการให้บริการ
๔. ร้อยละของบุคลากรที่ผ่านการอบรม/สัมมนา/เพิ่มระดับของขีดความสามารถ/สมรรถนะตามแผนพัฒนาบุคลากร/ที่ส่วนราชการกำหนด
๕. ร้อยละของข้อมูลที่มีความครอบคลุม/ถูกต้อง/ทันสมัย/สนับสนุนการจัดทำแผนยุทธศาสตร์การพัฒนาและแผนพัฒนาสามปีขององค์กรปกครองส่วนท้องถิ่น
๖. ร้อยละขององค์กรปกครองส่วนท้องถิ่นที่ผ่านการประเมินมาตรฐานการปฏิบัติราชการ

๒. ยุทธศาสตร์ขององค์กรปกครองส่วนท้องถิ่น

นโยบายการพัฒนาของผู้บริหารองค์การบริหารส่วนตำบลเขวาไร่

นำโดย นางสาวดรุณี รัตตา รองปลัดองค์การบริหารส่วนตำบล รักษาราชการแทนปลัดองค์การบริหารส่วนตำบล ปฏิบัติหน้าที่นายกองค์การบริหารส่วนตำบลเขวาไร่ ได้กำหนดนโยบายและแนวทางในการพัฒนาตำบลเขวาไร่ ดังนี้

การวางแผนพัฒนาท้องถิ่น (Local Planing)

การวางแผนพัฒนาองค์การบริหารส่วนตำบล ได้คำนึงถึงปัญหาความต้องการและประโยชน์ที่ประชาชนจะได้รับเป็นเป้าหมายสำคัญได้วางแผนเพื่อแก้ปัญหาและสนองต่อความต้องการของประชาชน เพื่อให้ประชาชนได้รับประโยชน์ และมีความสุขจากการบริหารตามแผนที่กำหนดไว้้อย่างรอบครอบและสามารถจะปฏิบัติได้อย่างมีประสิทธิภาพ

หลักการและเหตุผล

จากนโยบายการปฏิรูประบบราชการและระบบบริหารราชการ ได้ปรับเปลี่ยนบทบาท ภาระหน้าที่ และโครงสร้างการบริหารราชการ เพื่อแก้ปัญหาและสนองต่อความต้องการของประชาชน เพื่อให้ประชาชนได้รับประโยชน์สูงสุดและอยู่ดีมีสุข จากการบริหารจัดการของเจ้าหน้าที่ของรัฐ คณะผู้บริหารองค์การบริหารส่วนตำบลเขวาไร่ จึงได้กำหนดวิสัยทัศน์ พันธกิจ วัตถุประสงค์ เป้าหมายและนโยบาย ดังต่อไปนี้

๒.๑ วิสัยทัศน์ การพัฒนาองค์การบริหารส่วนตำบลเขวาไร่

“ชุมชนน่าอยู่ สังคมแห่งการเรียนรู้ อยู่แบบพอเพียง แหล่งเกษตรปลอดสารพิษ”

๒.๒ ยุทธศาสตร์

ยุทธศาสตร์ที่ ๑ การพัฒนาด้านการพัฒนาและปรับปรุงโครงสร้างพื้นฐาน

- ๑.๑ ก่อสร้างและปรับปรุงถนน สะพาน ทางเท้าและทางระบายน้ำ
- ๑.๒ ก่อสร้าง บำรุง รักษา ระบบสาธารณสุขปโภคและระบบสาธารณสุขการ

ยุทธศาสตร์ที่ ๒ การพัฒนาด้านการเสริมสร้างคุณภาพชีวิตและความเข้มแข็งในชุมชนและสังคม

- ๒.๑ จัดสวัสดิการสังคม
- ๒.๒ พัฒนาและส่งเสริมอาชีพ
- ๒.๓ ป้องกันและบรรเทาสาธารณภัย
- ๒.๔ สร้างชุมชนเข้มแข็ง

๒.๕ ส่งเสริมการกีฬา

ยุทธศาสตร์ที่ ๓ การพัฒนาด้านการศึกษา ศาสนาและวัฒนธรรม การท่องเที่ยวและบริการ

- ๓.๑ ส่งเสริมการศึกษาทั้งในระบบ นอกระบบและการศึกษาตามอัธยาศัย
- ๓.๒ พัฒนาและเสริมสร้างบรรยากาศของสภาพแวดล้อมให้เอื้อต่อการเป็นแหล่งเรียนรู้
- ๓.๓ ส่งเสริมและสนับสนุนกิจกรรมทางศาสนา วัฒนธรรมและภูมิปัญญาท้องถิ่น
- ๓.๔ ส่งเสริม พัฒนาการท่องเที่ยวและบริการ

ยุทธศาสตร์ที่ ๔ การพัฒนาด้านการเกษตร

- ๔.๑ พัฒนาและส่งเสริมการเกษตร
- ๔.๒ พัฒนา ปรับปรุงแหล่งน้ำและคลองส่งน้ำเพื่อการเกษตร

ยุทธศาสตร์ที่ ๕ การพัฒนาด้านการพัฒนาองค์กร

- ๕.๑ พัฒนาประสิทธิภาพของการบริหารองค์กรอย่างเป็นระบบ
- ๕.๒ ส่งเสริมความร่วมมือระหว่าง อบต. กับองค์กรต่าง ๆ ในภูมิภาค

ยุทธศาสตร์ที่ ๖ การพัฒนาด้านการสาธารณสุขและสิ่งแวดล้อม

- ๖.๑ ป้องกันและควบคุมโรค และเสริมสร้างสุขอนามัยที่ดีในชุมชน
- ๖.๒ อนุรักษ์ ฟื้นฟู และบำรุงรักษาทรัพยากรธรรมชาติและสิ่งแวดล้อม

๒.๓ เป้าประสงค์

๑. เพื่อพัฒนาและปรับปรุงโครงสร้างพื้นฐาน ให้ประชาชนมีเส้นทางคมนาคมและการขนถ่ายสินค้าการเกษตร มีไฟฟ้าใช้ทุกครัวเรือน และมีแหล่งน้ำอุปโภค บริโภค และเพื่อการเกษตร

๒. เพื่อการพัฒนาด้านการเสริมสร้างคุณภาพชีวิตและความเข้มแข็งในชุมชนและสังคม เพื่อสร้างรายได้ลดรายจ่ายประชาชนและให้มีสวัสดิการการสงเคราะห์อย่างทั่วถึงและส่งเสริมด้านสุขภาพ การกีฬา และนันทนาการ

๓. เพื่อพัฒนาด้านการศึกษา ศาสนาและวัฒนธรรม การท่องเที่ยวและบริการ

๔. เพื่อการพัฒนาด้านการเกษตรส่งเสริมการเกษตร ปรับปรุงแหล่งน้ำและคลองส่งน้ำเพื่อการเกษตร

๕. เพื่อการพัฒนาด้านการพัฒนาองค์กร พัฒนาประสิทธิภาพของการบริหารองค์กรอย่างเป็นระบบ ส่งเสริมความร่วมมือระหว่าง อบต.กับองค์กรต่าง ๆ ในภูมิภาค

๖. เพื่อการพัฒนาด้านการสาธารณสุขและสิ่งแวดล้อม ป้องกันและควบคุมโรค และเสริมสร้างสุขอนามัยที่ดีในชุมชน อนุรักษ์ ฟื้นฟู และบำรุงรักษาทรัพยากรธรรมชาติและสิ่งแวดล้อม

๒.๔ ตัวชี้วัด

๑. ร้อยละที่เพิ่มขึ้นของการพัฒนาระบบสาธารณูปโภค ระบบสาธารณูปการขั้นพื้นฐาน จำนวนโครงการ/กิจกรรมด้านโครงสร้างพื้นฐานไฟฟ้าแหล่งน้ำที่ได้รับการพัฒนาปรับปรุงซ่อมแซมร้อยละ ๗๐

๒. ประชาชนได้รับสวัสดิการ การสงเคราะห์และมีสุขภาพที่ดีแข็งแรง ร้อยละ ๘๐

๓. ประชาชนมีการศึกษาเพิ่มขึ้น และศิลปวัฒนธรรมภูมิปัญญาชาวบ้านยังคงอยู่

๔. ประชาชนตำบลเขวาวไร่ มีความสามารถในการทำการเกษตรปลอดสารพิษและมีแหล่งน้ำใช้ในการเกษตรเพิ่มมากขึ้น

๕. การบริหารจัดการขององค์กรบริหารส่วนตำบลการปฏิบัติงานที่มีประสิทธิภาพเพิ่มมากขึ้น

๖. ประชาชนได้รับการพัฒนาและมีคุณภาพชีวิตดีขึ้น/สถานที่ ที่จะได้รับการอนุรักษ์ พัฒนาและปรับปรุง พื้นฟู บำรุงรักษาทรัพยากรธรรมชาติและสิ่งแวดล้อม

๒.๕ คำเป้าหมาย

๑. ด้านการได้รับการพัฒนาและปรับปรุงโครงสร้างพื้นฐาน ให้ประชาชนมีเส้นทางคมนาคมและการขนถ่ายสินค้าการเกษตร มีไฟฟ้าใช้ทุกครัวเรือน และมีแหล่งน้ำอุปโภค บริโภค และเพื่อการเกษตรได้รับการส่งเสริม

๒. พัฒนาด้านการเสริมสร้างคุณภาพชีวิตและความเข้มแข็งในชุมชนและสังคมเพื่อสร้างรายได้ลดรายจ่ายประชาชนและให้มีสวัสดิการการสงเคราะห์อย่างทั่วถึงและส่งเสริมด้านสุขภาพ การกีฬา และนันทนาการได้รับการส่งเสริม

๓. พัฒนาด้านการศึกษา ศาสนาและวัฒนธรรม การท่องเที่ยวและบริการ

๔. พัฒนาด้านการเกษตรส่งเสริมการเกษตร ปรับปรุงแหล่งน้ำและคลองส่งน้ำเพื่อการเกษตร

๕. พัฒนาด้านการพัฒนาองค์กร พัฒนาประสิทธิภาพของการบริหารองค์กรอย่างเป็นระบบ ส่งเสริมความร่วมมือระหว่าง องค์กรกับองค์กรต่าง ๆ ในภูมิภาค

๖. พัฒนาด้านการสาธารณสุขและสิ่งแวดล้อม ป้องกันและควบคุมโรค และเสริมสร้างสุขอนามัยที่ดีในชุมชน อนุรักษ์ พื้นฟู และบำรุงรักษาทรัพยากรธรรมชาติและสิ่งแวดล้อม

๒.๖ กลยุทธ์

๑. พัฒนาโครงสร้างพื้นฐานด้านการคมนาคมขนส่งและระบบสาธารณูปโภค สาธารณูปการที่ได้มาตรฐาน

๒. พัฒนาระบบโครงสร้างพื้นฐานด้านการเกษตรในระดับชุมชนเพื่อเพิ่มขีดความสามารถในการผลิตสินค้าเกษตร

๓. พัฒนา ส่งเสริม และสนับสนุนการจัดการศึกษาที่มีคุณภาพในทุกระดับ ทั้งในและนอกระบบครอบคลุมทุกช่วงวัย ให้เรียนรู้ตลอดชีวิต

๔. เสริมสร้างค่านิยม คุณธรรม จริยธรรม และวัฒนธรรมที่ดีงามแก่เด็กและเยาวชน

๕. เสริมสร้างครอบครัวให้เข้มแข็ง มีสัมพันธภาพที่ดี เกิดความอบอุ่น ด้วยมิติทางศาสนาและวัฒนธรรม

๖. อนุรักษ์ สืบสาน ศาสนา ศิลปวัฒนธรรม จารีตประเพณีและค่านิยมที่ดีงามสู่คนรุ่นต่อไป

๗. พัฒนา ส่งเสริม และสนับสนุนการจัดการด้านสาธารณสุข การป้องกันและควบคุมโรค การรักษาพยาบาลการฟื้นฟู สมรรถนะทางด้านร่างกายและจิตใจ ให้ประชาชนมีสุขภาพแข็งแรง

๘. พัฒนา ส่งเสริม และสนับสนุนการกีฬาและนันทนาการให้กับเด็ก เยาวชน และประชาชนทุกระดับ

๙. ส่งเสริม สนับสนุนการสังคมสงเคราะห์และการพัฒนาคุณภาพชีวิตเด็กสตรี ผู้ด้อยโอกาส ผู้พิการ ผู้สูงอายุ และผู้ติดเชื้อ HIV

๑๐. เสริมสร้างขีดความสามารถของชุมชนในการแก้ไขปัญหาความยากจน โดยการส่งเสริมการจัดทำแผนชุมชนพึ่งตนเอง

๑๑. สงเคราะห์ และช่วยเหลือแก่ผู้ยากจนและผู้ด้อยโอกาสในด้านที่อยู่อาศัยและการดำรงชีวิต

๑๒. ส่งเสริมกระบวนการเรียนรู้และน้อมนำแนวทางปรัชญาเศรษฐกิจพอเพียงไปใช้ในการดำเนินชีวิต

๑๓. พัฒนาเพิ่มประสิทธิภาพระบบป้องกันและบรรเทาสาธารณภัยในท้องถิ่น

๑๔. พัฒนา ส่งเสริม และสนับสนุนระบบการรักษาความปลอดภัย ให้ชุมชนปลอดภัย โดยให้ชุมชนมีส่วนร่วม

๑๕. ส่งเสริม และสนับสนุนให้หมู่บ้าน/ชุมชนปลอดภัยเสพติด และปลอดภัยบายมุข

๑๖. ส่งเสริม สนับสนุนกระบวนการเรียนรู้และน้อมนำแนวทางปรัชญาเศรษฐกิจพอเพียงไปใช้ในการประกอบอาชีพ

๑๗. เสริมสร้างการมีส่วนร่วมของชุมชนและเครือข่ายในการจัดการทรัพยากรธรรมชาติและสิ่งแวดล้อมในท้องถิ่นให้คงอยู่อย่างยั่งยืน

๑๘. อนุรักษ์ ป่า และเพิ่มพื้นที่ป่า และป่าต้นน้ำลำธารให้เกิดความอุดมสมบูรณ์

๑๙. พัฒนาฟื้นฟูแหล่งน้ำให้ประชาชนได้ใช้ประโยชน์สูงสุด

๒๐. เพิ่มประสิทธิภาพการจัดการขยะชุมชน สิ่งปฏิกูล และน้ำเสีย

๒๑. เสริมสร้างการพัฒนาการเมืองท้องถิ่นให้โปร่งใส สุจริต

๒๒. พัฒนาสมรรถนะการทำงานของบุคลากรองค์กรปกครองส่วนท้องถิ่นทุกระดับอย่างต่อเนื่อง

๒๓. พัฒนาเพิ่มขีดความสามารถในด้านการบริหารจัดการ การเงิน การคลัง และงบประมาณขององค์กรปกครองส่วนท้องถิ่นให้มีประสิทธิภาพโดยยึดหลักธรรมาภิบาล

๒๔. พัฒนาระบบเทคโนโลยีสารสนเทศให้ทันสมัย เพื่อการบริหารงานและการบริการประชาชน

๒๕. เสริมสร้างความเข้มแข็งและการมีส่วนร่วมของภาคประชาชน

๒.๗ จุดยืนทางยุทธศาสตร์

การกำหนดจุดยืนทางด้านยุทธศาสตร์ขององค์การบริหารส่วนตำบลเขวไร่ คือ การหาปัญหา จุดแข็ง และจุดอ่อนขององค์กรที่จะสามารถนำไปใช้ในการแข่งขันในอนาคต โดยใช้เป็นตัวนำสู่ความสำเร็จ ซึ่งยิ่งองค์การบริหารส่วนตำบลเขวไร่มีจุดยืนที่ชัดเจนมากเท่าไร จะส่งผลให้บุคลากรขององค์การบริหารส่วนตำบลสามารถเข้าใจตรงกันไม่มีความสับสนกลยุทธ์ต่าง ๆ ขององค์การบริหารส่วนตำบลที่จะต้องสอดคล้องกับจุดยืนทางด้านกลยุทธ์ ดังนี้

ด้านโครงสร้างพื้นฐาน

สภาพปัญหา และความต้องการของประชาชนในเขตองค์การบริหารส่วนตำบลเขวไร่

- ถนน คสล.ภายในหมู่บ้านยังไม่สามารถทำได้ในถนนทุกสาย
- ท่อระบายน้ำ / ร่องระบายน้ำยังไม่สามารถทำได้ในถนนทุกสาย
- ไฟฟ้าสาธารณะเพื่อแสงสว่างยังไม่ทั่วถึง และยังไม่ได้มาตรฐาน

อย่างไรก็ตามปัญหา/ความต้องการในด้านโครงสร้างพื้นฐานขององค์การบริหารส่วนตำบลเขวไร่ ในอนาคตคาดว่าจะลดลง เนื่องจากองค์การบริหารส่วนตำบล จะมีรายได้/เงินอุดหนุนจากส่วนกลางที่จัดสรรมาใช้ในการดำเนินการในด้านนี้เพิ่มขึ้น และองค์การบริหารส่วนตำบล ได้นำปัญหาเหล่านี้บรรจุเข้าในแผนพัฒนาองค์การบริหารส่วนตำบลแล้ว ซึ่งจะทำให้การแก้ไขปัญหาและความต้องการของประชาชนได้อย่างมีประสิทธิภาพและประสิทธิผลมากยิ่งขึ้น

๒.๘ ความเชื่อมโยงของยุทธศาสตร์ในภาพรวม

ความเชื่อมโยงของยุทธศาสตร์ในภาพรวม เป็นการอธิบายความเชื่อมโยง ความเชื่อมโยงยุทธศาสตร์การพัฒนาจังหวัด ยุทธศาสตร์การพัฒนาขององค์การบริหารส่วนท้องถิ่นในเขตจังหวัดมหาสารคาม

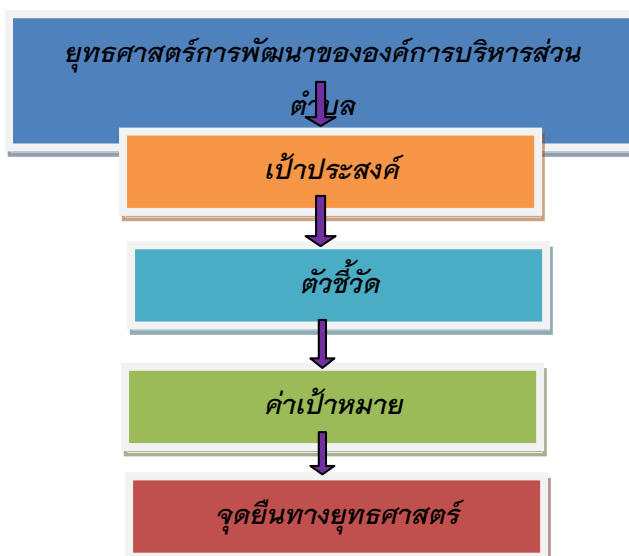
ยุทธศาสตร์การพัฒนาขององค์กรปกครองส่วนท้องถิ่น และแผนที่ยุทธศาสตร์ (Strategy Map) ที่ปรากฏว่ามีความเชื่อมโยงกันในทุกระดับ และยุทธศาสตร์การพัฒนาของ

องค์การบริหารส่วนตำบลเขาวไร่ ได้ตอบสนองต่อวิสัยทัศน์ในภาพรวมกลุ่มจังหวัด มีความสอดคล้องเชื่อมโยงกับพันธกิจ เป้าประสงค์ แนวทางการพัฒนา (จุดมุ่งหมายเพื่อการพัฒนาท้องถิ่น) ซึ่งก่อให้เกิดผลผลิตและโครงการที่จะตอบสนองความต้องการหรือการให้บริการประชาชนในเขตพื้นที่ และส่งผลต่อการพัฒนาตามยุทธศาสตร์การพัฒนาขององค์กรปกครองส่วนท้องถิ่นในเขตจังหวัดมหาสารคาม (ตามหนังสือกระทรวงมหาดไทย ด่วนที่สุด ที่ มท ๐๘๑๐.๒/ว ๕๒๔ ลงวันที่ ๒๐ กุมภาพันธ์ ๒๕๕๖ เรื่องแนวทางและหลักเกณฑ์การจัดทำยุทธศาสตร์การพัฒนาขององค์กรปกครองส่วนท้องถิ่นในเขตจังหวัด)

เพื่อให้การพัฒนาประเทศสู่ความสมดุลและยั่งยืน โดยนำทุนของประเทศที่มีศักยภาพมาใช้ประโยชน์อย่างบูรณาการและเกื้อกูลกัน พร้อมทั้งเสริมสร้างให้แข็งแกร่งเพื่อเป็นรากฐานการพัฒนาประเทศที่สำคัญได้แก่ การเสริมสร้างทุนสังคม (ทุนมนุษย์ ทุนสังคม ทุนทางวัฒนธรรม) ให้มีความสำคัญกับการพัฒนาคนและสังคมไทยสู่สังคมคุณภาพ มุ่งสร้างภูมิคุ้มกันตั้งแต่ระดับปัจเจก ครอบครัว และชุมชนสามารถจัดการความเสี่ยงและปรับตัวเข้ากับการเปลี่ยนแปลง มีโอกาสเข้าถึงทรัพยากรและได้รับประโยชน์จากการพัฒนาเศรษฐกิจและสังคมอย่างเป็นธรรม บนพื้นฐานการพึ่งพาซึ่งกันและกัน ในส่วนการเสริมสร้างทุนทรัพยากรธรรมชาติและสิ่งแวดล้อมให้ความสำคัญกับการสร้างความมั่นคงด้านอาหาร การบริหารจัดการทรัพยากรธรรมชาติและสิ่งแวดล้อมที่เป็นฐานการผลิตภาคเกษตร มุ่งสู่การเป็นเศรษฐกิจและสังคมคาร์บอนต่ำและเป็นมิตรกับสิ่งแวดล้อม การเตรียมความพร้อมรองรับการเปลี่ยนแปลงภูมิอากาศและภัยพิบัติทางธรรมชาติ โดยมียุทธศาสตร์การพัฒนาที่สำคัญ ๖ ยุทธศาสตร์ คือ

- (๑) การสร้างความเป็นธรรมในสังคม
- (๒) การพัฒนาคนสู่สังคมแห่งการเรียนรู้ตลอดชีวิตอย่างยั่งยืน
- (๓) ความเข้มแข็งภาคเกษตร ความมั่นคงของอาหารและพลังงาน
- (๔) การปรับโครงสร้างเศรษฐกิจสู่การเติบโตอย่างมีคุณภาพและยั่งยืน
- (๕) การสร้างความเชื่อมโยงกับประเทศในภูมิภาคเพื่อความมั่นคงทางเศรษฐกิจและสังคม
- (๖) การจัดการทรัพยากรธรรมชาติและสิ่งแวดล้อมอย่างยั่งยืน

ดังนั้น การจัดทำแผนพัฒนาท้องถิ่นสี่ปีขององค์การบริหารส่วนตำบล มีความเชื่อมโยงของยุทธศาสตร์ในภาพรวม ดังนี้



๓. การวิเคราะห์เพื่อพัฒนาท้องถิ่น

๓.๑ การวิเคราะห์กรอบการจัดทำยุทธศาสตร์ขององค์กรปกครองส่วนท้องถิ่น

การวิเคราะห์ศักยภาพเพื่อประเมินสภาพการพัฒนาในปัจจุบัน และโอกาสในการพัฒนาในอนาคตขององค์การบริหารส่วนตำบล เป็นการประเมินถึงโอกาสและภาวะคุกคามหรือข้อจำกัดอันเป็นสภาวะแวดล้อมภายนอกที่มีผลต่อการพัฒนาท้องถิ่น รวมถึงจุดแข็งและจุดอ่อนของท้องถิ่น อันเป็นสภาวะแวดล้อมภายในขององค์กรปกครองส่วนท้องถิ่น โดยใช้เครื่องมือที่ใช้ในการวิเคราะห์ : SWOT Analysis

S (Strengths) = จุดแข็ง

W (Weakness) = จุดอ่อน

O (Opportunity) = โอกาส T (Threats) = อุปสรรค

จุดแข็ง (Strengths: S)

- มีเส้นทางคมนาคมที่ติดต่อจังหวัดและจังหวัดใกล้เคียงได้อย่างสะดวก
- ประชาชนส่วนใหญ่ทำการเกษตรและเลี้ยงสัตว์ ปลูกพืชเศรษฐกิจหลัก เช่น ข้าว อ้อย มันสำปะหลัง แตงโม ผักสวนครัว โคเนื้อ โคนม สุกร ฟาร์มไก่เนื้อ ไก่ไข่ และฟาร์มจระเข้
- มีแหล่งน้ำธรรมชาติและลำห้วยที่สามารถพัฒนาได้
- ด้านการบริหารจัดการผู้นำ ผู้บริหาร สนับสนุนแนวคิดและกำหนดนโยบายการพัฒนาครอบคลุมทุกด้านตามอำนาจหน้าที่

จุดอ่อน (Weakness : W)

- ขนาดของพื้นที่กว้างทำให้ต้องใช้งบประมาณเป็นจำนวนมากในการพัฒนา
- รายได้เฉลี่ยของประชากรต่ำ ส่วนใหญ่ยังยากจน
- ขาดระบบการบริการจัดการน้ำที่ดี
- ขาดการส่งเสริมการวิจัยและพัฒนาในภาคการเกษตร
- สภาพดินส่วนใหญ่เสื่อมโทรมเกิดจากการใช้สารเคมีทำการเกษตร
- ยังขาดอุปกรณ์ เทคโนโลยีการทำงานในระดับสูง
- ปัญหาสังคมจากวัฒนธรรมจากต่างประเทศ และขาดการควบคุม

โอกาส (Opportunity : O)

- นโยบายของรัฐที่เน้นส่งเสริมการสร้างครัวโลก เกษตรอินทรีย์ เกษตรปลอดภัย
- พระราชบัญญัติแผนชั้นตอนการกระจายอำนาจให้แก่ อปท. พ.ศ.๒๕๔๒ กำหนดให้รัฐต้องจัดสรรงบประมาณให้แก่ อปท. ในสัดส่วนที่เพิ่มขึ้น พร้อมทั้งส่งเสริม สนับสนุนการถ่ายโอนภารกิจแก่ อปท.
- นโยบาย กรอบยุทธศาสตร์การจัดการอาหารของประเทศ
- กระแสความต้องการอาหาร พลังงานทดแทนที่สะอาดสูง
- สามารถพัฒนาให้เป็นแหล่งการผลิตพืชเศรษฐกิจที่สำคัญได้

ภัยคุกคาม (Threats : T)

- ภาวะการณ์ทางเศรษฐกิจมีความผันผวน เช่น ราคาน้ำมันสูง ราคาผลผลิตทาง

การเกษตรตกต่ำ

- ความแปรปรวนทางสภาพ ดิน ฟ้า อากาศ ทำให้เกิดภัยพิบัติบ่อยครั้ง
- การเปลี่ยนแปลงทางการเมือง ทำให้นโยบายของรัฐบาลขาดความต่อเนื่อง
- การแข่งขันในตลาดที่สูงทำให้เกิดคู่แข่งทางการผลิต

สรุปการประเมินสภาพแวดล้อม

สภาพการณ์โดยทั่วไปขององค์การบริหารส่วนตำบลเขว้าไร่พบว่า มีความจำเป็นที่จะต้องมีการปรับปรุง ยกกระดับการศึกษาท้องถิ่นให้ได้มาตรฐาน พัฒนาพืชเศรษฐกิจหลัก การเพิ่มปริมาณผลผลิต เพื่อเพิ่มรายได้ของเกษตรกร การจัดบริการสาธารณสุข การคมนาคมขนส่งให้ได้มาตรฐาน เพิ่มการบริการและการท่องเที่ยว รวมถึงการวิจัยและพัฒนาหลาย ๆ ด้าน

การวิเคราะห์โดยใช้เทคนิค **SWOT analysis** เพื่อพิจารณาศักยภาพการพัฒนาของแต่ละยุทธศาสตร์ โดยกำหนดค่าการให้คะแนน เป็น ๔ ระดับในแต่ละด้านดังนี้

ด้าน	มาก	ปานกลาง	น้อย	ไม่มี
จุดแข็ง	๓	๒	๑	๐
จุดอ่อน	-๓	-๒	-๑	๐
โอกาส	๓	๒	๑	๐
อุปสรรค/ข้อจำกัด	-๓	-๒	-๑	๐

ศักยภาพการพัฒนาด้านการพัฒนาและปรับปรุงโครงสร้างพื้นฐาน

จุดแข็ง (Strengths=s)

๑. ด้านการบริหารจัดการและความต้องการ ประชาชนมีความต้องการ ผู้นำ ผู้บริหาร สนับสนุนแนวคิด และกำหนดนโยบายการพัฒนาในด้านโครงสร้างพื้นฐานอย่างต่อเนื่อง

๒. บุคลากร องค์การบริหารส่วนตำบลเขว้าไร่ มีบุคลากรและอัตรากำลัง จำนวนและคุณวุฒิ อยู่ในระดับที่พร้อมที่จะดำเนินการตามนโยบายการบริหารงาน

๓. งบประมาณ ต้นทุนการดำเนินงานด้านโครงสร้างพื้นฐาน โดยเฉลี่ยอยู่ในระดับที่สูงมาก เพราะประชาชนส่วนใหญ่ประกอบอาชีพเกษตรกรรมจึงจำเป็นต้องมีความต้องการทางด้านการคมนาคมและการขนส่ง รวมทั้งด้านแหล่งน้ำเพื่อทำการเกษตร และเลี้ยงสัตว์

๔. เทคนิคการทำงาน ส่วนมาก เป็นงานที่ไม่ต้องใช้เทคนิคและวิธีการทำงานในระดับสูง

จุดอ่อน (Weakness=W)

๑. โครงการขนาดใหญ่ต้องใช้งบประมาณสูง องค์การบริหารส่วนตำบลเขว้าไร่ไม่สามารถดำเนินโครงการได้ เพราะงบประมาณไม่เพียงพอต่อความต้องการ

๒. ขนาดพื้นที่กว้าง แต่ละหุ่มบ้านอยู่ห่างไกลกันโครงการที่บูรณาการร่วมกันจึงทำได้ยาก

โอกาส (Opportunity=O)

๑. พระราชบัญญัติกำหนดแผนและขั้นตอนการกระจายอำนาจให้แก่องค์กรปกครองส่วนท้องถิ่นมีหน้าที่ในการจัดระบบบริการสาธารณสุข เพื่อประโยชน์ของประชาชนในท้องถิ่น โดยที่หน่วยงานส่วนกลางและส่วนภูมิภาค ส่งเสริมและสนับสนุนการถ่ายโอนภารกิจให้แก่ อบต.

อุปสรรคหรือข้อจำกัด (Threats=T)

๑. โครงการที่ต้องใช้เทคโนโลยีสูง หรือความชำนาญเป็นพิเศษ องค์การบริหารส่วนตำบลเขว้าไร่ ยังไม่มีความชำนาญ รวมทั้งเครื่องจักรกล และบุคลากรที่ยังไม่เพียงพอ

สรุปคะแนนการวิเคราะห์ศักยภาพการพัฒนาและปรับปรุงโครงสร้างพื้นฐาน

ด้าน	มาก	ปานกลาง	น้อย	ไม่มี
จุดแข็ง	๓			
จุดอ่อน	๓			
โอกาส	๓			
อุปสรรค/ข้อจำกัด			-๑	
รวมคะแนนศักยภาพ=๓+๓+๓-๑				
รวมคะแนนศักยภาพ = ๘ คะแนน (มีศักยภาพโดยรวมดีมาก)				

ศักยภาพการพัฒนาด้านการเสริมสร้างคุณภาพชีวิตและความเข้มแข็งในชุมชนและสังคม

จุดแข็ง (Strengths=S)

๑. ด้านการบริหารจัดการ ผู้นำ ผู้บริหาร สนับสนุนแนวคิดและกำหนดนโยบายการพัฒนาในด้านสังคมและสาธารณสุขอย่างต่อเนื่อง
๒. บุคลากร องค์กรบริหารส่วนตำบลเขาไร่ มีบุคลากรและอัตรากำลัง จำนวนและคุณวุฒิ อยู่ในระดับที่พร้อมที่จะดำเนินการตามนโยบายการบริหารงาน
๓. เทคนิคการทำงาน ส่วนมาก เป็นงานที่ไม่ต้องใช้เทคนิคและวิธีการทำงานในระดับสูง
๔. ระบบฐานข้อมูลด้านสังคม ชัดเจน ประชาชนให้ข้อมูลที่ชัดเจน

จุดอ่อน (Weakness=W)

๑. ประชาชนยังสนใจ และมีความจริงจัง หรือตั้งใจจริงในโครงการที่รัฐจัดให้ความช่วยเหลือ
๒. จำนวนพื้นที่และประชากรมาก การดูแลไม่ทั่วถึงและไม่ครอบคลุมเท่าที่ควร

โอกาส (Opportunity=O)

๑. ยุทธศาสตร์การพัฒนาด้านสังคม เป็นยุทธศาสตร์การพัฒนาระดับชาติที่รัฐบาลให้การสนับสนุนและส่งเสริม
๒. ยุทธศาสตร์การพัฒนาด้านสังคมเป็นยุทธศาสตร์การพัฒนาจังหวัดมหาสารคาม โอกาสที่จะได้ขอรับการสนับสนุนงบประมาณมีมาก

อุปสรรคหรือข้อจำกัด (Threats=T)

๑. การแก้ไขปัญหาด้านสังคม เป็นงานที่ต้องอาศัยความร่วมมือจากหลายๆ ส่วนที่ต้องประสานงานกันถึงจะเกิดผลสัมฤทธิ์
๒. ระเบียบกฎหมายที่เกี่ยวข้อง ค่อนข้างมากทำให้การดำเนินงานไม่คล่องตัวเกิดความล่าช้าบ้างในการทำงาน

สรุปคะแนนการวิเคราะห์ศักยภาพการพัฒนาด้านการเสริมสร้างคุณภาพชีวิตและความเข้มแข็งในชุมชนและสังคม

ด้าน	มาก	ปานกลาง	น้อย	ไม่มี
------	-----	---------	------	-------

จุดแข็ง	๓			
จุดอ่อน	๓			
โอกาส	๓			
อุปสรรค/ข้อจำกัด		-๒		
รวมคะแนนศักยภาพ=๓+๓+๓-๒= ๗ คะแนน (มีศักยภาพโดยรวมดีมาก)				

ศักยภาพการพัฒนาทางการศึกษา ศาสนาและวัฒนธรรม การท่องเที่ยวและบริการ

จุดแข็ง (Strengths=s)

๑. ด้านการบริหารจัดการ ผู้นำ ผู้บริหาร สนับสนุนแนวคิดและกำหนดนโยบายการพัฒนาในด้าน การศึกษา ศาสนา และวัฒนธรรมประเพณีท้องถิ่น การท่องเที่ยวและบริการ

๒. บุคลากร องค์กรบริหารส่วนตำบลเขว้าไร่ มีบุคลากรและอัตรากำลัง จำนวนและคุณวุฒิ อยู่ในระดับ ที่พร้อมที่จะดำเนินการตามนโยบายการบริหารงาน

๓. เทคนิคการทำงาน ส่วนมาก เป็นงานที่ไม่ต้องใช้เทคนิคและวิธีการทำงานในระดับสูง

จุดอ่อน (Weakness=W)

๑. นโยบายรัฐไม่ต่อเนื่องเพราะปรับเปลี่ยนผู้บริหารและรัฐบาลชุดใหม่

๒. นักเรียนนักศึกษาขาดการส่งเสริมด้านทุนการศึกษาจากหน่วยงานที่เกี่ยวข้อง

๓. จุดเด่นและสถานที่ท่องเที่ยวยังไม่ได้รับการพัฒนาเป็นที่รู้จักดีพอ

โอกาส (Opportunity=O)

๑. ยุทธศาสตร์การพัฒนาทางการศึกษาเป็นยุทธศาสตร์การพัฒนาระดับชาติที่รัฐบาลส่งเสริม

๒. ยุทธศาสตร์การพัฒนาการศึกษาและวัฒนธรรมประเพณีท้องถิ่นเป็นยุทธศาสตร์ที่จังหวัดมหาสารคาม ให้ความสำคัญมากเพราะเป็นเมืองศักดิ์สิทธิ์

อุปสรรคหรือข้อจำกัด (Threats=T)

๑. การแก้ไขปัญหาด้านด้านการศึกษาศาสนาและวัฒนธรรม เป็นงานที่ต้องอาศัยความร่วมมือจาก หลาย ๆ ส่วนที่ต้องประสานงานกัน ถึงจะเกิดผลสัมฤทธิ์

๒. สถานศึกษาในเขตพื้นที่มีจำนวนมากการบริหารจัดการด้านงบประมาณสนับสนุนไม่เพียงพอต่อ ความต้องการ

สรุปคะแนนการวิเคราะห์ศักยภาพการพัฒนาทางการศึกษาและวัฒนธรรม การท่องเที่ยวและบริการ

ด้าน	มาก	ปานกลาง	น้อย	ไม่มี
จุดแข็ง	๓			
จุดอ่อน		-๒		
โอกาส	๓			
อุปสรรค/ข้อจำกัด		-๒		
รวมคะแนนศักยภาพ=๓-๒+๓-๒ = ๒ คะแนน (มีศักยภาพโดยรวมปานกลาง)				

ศักยภาพการพัฒนาด้านการเกษตร

จุดแข็ง (Strengths=s)

๑. ด้านการบริหารจัดการ ผู้นำ ผู้บริหาร สนับสนุนแนวคิดและกำหนดนโยบายการพัฒนาในด้านการเมือง การบริหาร และการทำการเกษตรปลอดภัย

๒. งบประมาณ ต้นทุนการดำเนินงาน โดยเฉลี่ยอยู่ในระดับที่ไม่สูง

๓. บุคลากร องค์กรบริหารส่วนตำบลเขว้าไร่ มีบุคลากรและอัตรากำลัง จำนวนและคุณวุฒิ อยู่ในระดับที่ พร้อมที่จะดำเนินการตามนโยบายการบริหารงาน

จุดอ่อน (Weakness=W)

๑. ประชาชนมีต้นทุนน้อย และขาดความรู้ และวิธีการด้านการพัฒนาการเกษตรอย่างยั่งยืน
๒. สภาพพื้นที่ของตำบลเป็นดินร่วนปนทรายทำให้หน้าดินแห้งเร็ว ไม่อุ้มน้ำ ต้องหาโอกาสและจังหวะในการเพาะปลูกที่เหมาะสมจึงจะได้ผลผลิตที่คุ้มค่า
๓. ต้นทุนในการผลิตสูงแต่ราคาผลิตตกต่ำ
๔. ประชาชนใช้สารเคมีเป็นจำนวนมากในการทำการเกษตรทำให้หน้าดินเสื่อมเร็ว และเป็นอันตรายทั้งผู้ผลิตและผู้บริโภค
๕. ขาดแหล่งน้ำเพื่อการเกษตร

โอกาส (Opportunity=O)

๑. ยุทธศาสตร์การพัฒนาด้านการเกษตร เป็นยุทธศาสตร์การพัฒนาระดับชาติที่รัฐบาลส่งเสริมตามแนวพระราชดำริเศรษฐกิจพอเพียง
๒. องค์การบริหารส่วนตำบลเขวามีบุคลากรและเครือข่ายศูนย์ถ่ายทอดเทคโนโลยีทางการเกษตรให้กับชุมชน

อุปสรรคหรือข้อจำกัด (Threats=T)

๑. การพัฒนาด้านการเกษตร เป็นงานที่ต้องอาศัยความร่วมมือจากหลาย ๆ ส่วนที่ต้องประสานงานกัน ถึงจะเกิดผลสัมฤทธิ์
๒. การพัฒนาด้านการเกษตร เป็นงานที่ต้องอาศัยเวลาในการพัฒนาเพราะผลสัมฤทธิ์ที่เกิดขึ้นจะเห็นผลช้า
๓. ในการถ่ายทอดเทคโนโลยีทางการเกษตร มีข้อจำกัดในด้านงบประมาณ

สรุปคะแนนการวิเคราะห์ศักยภาพการพัฒนาด้านการเกษตร

ด้าน	มาก	ปานกลาง	น้อย	ไม่มี
จุดแข็ง	๓			
จุดอ่อน		-๒		
โอกาส	๓			
อุปสรรค/ข้อจำกัด		-๒		
รวมคะแนนศักยภาพ=๓-๒+๓-๒= ๒ คะแนน (มีศักยภาพโดยรวมปานกลาง)				

ศักยภาพการพัฒนาด้านการพัฒนาองค์กร**จุดแข็ง (Strengths=s)**

๑. ด้านการบริหารจัดการ ผู้นำ ผู้บริหาร สนับสนุนแนวคิดและกำหนดนโยบายการพัฒนาในด้านการบริหารจัดการและพัฒนาองค์กร
๒. งบประมาณ ต้นทุนการดำเนินงาน โดยเฉลี่ยอยู่ในระดับที่ไม่สูง

จุดอ่อน (Weakness=W)

๑. บุคลากรยังขาดประสบการณ์ในการทำงาน ต้องการส่งเสริมด้านการอบรม ศึกษาดูงานเพื่อสร้างประสบการณ์
๒. การบริหารจัดการบางส่วนยังไม่เป็นระบบเท่าที่ควร

โอกาส (Opportunity=O)

๑. ยุทธศาสตร์การพัฒนาด้านการบริหารจัดการและพัฒนาองค์กรเป็นยุทธศาสตร์หนึ่งซึ่งผู้บริหารให้ความสำคัญ เพื่อพัฒนาองค์กรให้มีประสิทธิภาพในการปฏิบัติงานยิ่งขั้นต่อไป

อุปสรรคหรือข้อจำกัด (Threat=T)

๑. ขาดการบูรณาการและการประสานงานที่ดี ในองค์กร
๒. การพัฒนาบุคลากรมีข้อจำกัดด้านงบประมาณในองค์กร

สรุปคะแนนการวิเคราะห์ศักยภาพการพัฒนาด้านการพัฒนาองค์กร

ด้าน	มาก	ปานกลาง	น้อย	ไม่มี
จุดแข็ง	๓			
จุดอ่อน		-๒		
โอกาส	๓			
อุปสรรค/ข้อจำกัด			-๑	
รวมคะแนนศักยภาพ=๓-๒+๓-๑= ๓ คะแนน (มีศักยภาพโดยรวมดีมาก)				

ศักยภาพการพัฒนาด้านสาธารณสุขและสิ่งแวดล้อม

จุดแข็ง(Strengths=s)

๑. ด้านการบริหารจัดการ ผู้นำ ผู้บริหาร สนับสนุนทางด้านการส่งเสริมสุขภาพอนามัยและการ ควบคุม และป้องกันโรค

๒. งบประมาณ ต้นทุนการดำเนินงาน โดยเฉลี่ยอยู่ในระดับไม่สูง

จุดอ่อน (Weakness=W)

๑. พื้นที่ในการควบคุมและป้องกันโรคจะห่างไกลกัน การดำเนินงานจึงเป็นไปอย่างล่าช้า

๒. ประชาชนไม่ให้ความร่วมมือด้านควบคุมและป้องกันโรคเท่าที่ควร

โอกาส (Opportunity=O)

๑. ยุทธศาสตร์การพัฒนาด้านสาธารณสุข เป็นยุทธศาสตร์การพัฒนาระดับชาติที่รัฐบาลส่งเสริม

๒. ยุทธศาสตร์การพัฒนาด้านสาธารณสุข เป็นยุทธศาสตร์การพัฒนาจังหวัดมหาสารคาม และมีการ ผสานงานกับหน่วยงานที่เกี่ยวข้องได้ง่าย

อุปสรรคหรือข้อจำกัด (Threats=T)

๑. ปัญหาเศรษฐกิจสังคมทำให้พี่น้องประชาชนละเลยในการดูแลด้านสาธารณสุขสิ่งแวดล้อม

๒. การจัดการด้านส่งเสริมสุขภาพและอนามัยประชาชนยังไม่ให้ความสำคัญคิดว่าเป็นเรื่องที่ไกลตัว

สรุปคะแนนการวิเคราะห์ศักยภาพการพัฒนาด้านสาธารณสุขและสิ่งแวดล้อม

ด้าน	มาก	ปานกลาง	น้อย	ไม่มี
จุดแข็ง	๓			
จุดอ่อน		-๒		
โอกาส	๓			
อุปสรรค/ข้อจำกัด		-๒		
รวมคะแนนศักยภาพ=๓-๒+๓-๒= ๒ คะแนน (มีศักยภาพโดยรวมปานกลาง)				

๓.๒ การประเมินสถานการณ์สภาพแวดล้อมภายนอกที่เกี่ยวข้อง

ในการจัดทำแผนพัฒนาท้องถิ่นสี่ปีขององค์การบริหารส่วนตำบลนั้น ได้ทำการประเมินสถานการณ์สภาพแวดล้อม ภายนอกที่เกี่ยวข้อง ซึ่งมีรายละเอียดดังนี้

๑. ด้านการพัฒนาและปรับปรุงโครงสร้างพื้นฐาน

- ๑.๑ ประชาชนต้องการเส้นทางในการสัญจรไปมาเพิ่มมากขึ้น
- ๑.๒ ไฟฟ้าส่องสว่างทางและที่สาธารณะยังไม่สามารถดำเนินการครอบคลุมพื้นที่ได้ทั้งหมด
- ๑.๓ รางระบายน้ำยังไม่เพียงพอ เกิดการอุดตันทำให้มีน้ำขังเป็นบางจุด
- ๑.๔ แหล่งน้ำในการเกษตรไม่พอเพียงในช่วงฤดูแล้งและน้ำประปาสำหรับอุปโภค-บริโภคและยังไม่ได้มาตรฐาน

๒. การพัฒนาด้านการเสริมสร้างคุณภาพชีวิตและความเข้มแข็งในชุมชนและสังคม

- ๒.๑ การศึกษาสื่อการเรียนการสอนยังไม่พอเพียง เด็กนักเรียนไม่ได้รับการศึกษาต่อในระดับที่สูงกว่าขั้นพื้นฐาน และขาดงบประมาณในการศึกษา ครอบครัวยากจน
- ๒.๒ เยาวชนและวัยรุ่นติดเกมส์ บุหรี่ เหล้า ยาเสพติด และท้องก่อนวัยอันสมควร
- ๒.๓ ประชาชนไม่ค่อยให้ความสำคัญกับการออกกำลังกายและการดูแลสุขภาพของตัวเอง

๓. การพัฒนาทางการศึกษา ศาสนาและวัฒนธรรม การท่องเที่ยวและบริการ

- ๓.๑ ส่งเสริมการศึกษาทั้งในระบบ นอกระบบและการศึกษาตามอัธยาศัย
- ๓.๒ พัฒนาและเสริมสร้างบรรยากาศของสภาพแวดล้อมให้เอื้อต่อการเป็นแหล่งเรียนรู้
- ๓.๓ ส่งเสริมและสนับสนุนกิจกรรมทางศาสนา วัฒนธรรมและภูมิปัญญาท้องถิ่น
- ๓.๔ ส่งเสริม พัฒนาการท่องเที่ยวและบริการ
- ๓.๕ ศิลปะ วัฒนธรรม จารีต ประเพณีถูกสังคมสมัยใหม่ค่อยๆเปลี่ยนแปลงไปและไม่ค่อยมีผู้สืบทอดภูมิปัญญาท้องถิ่น

๔. การพัฒนาด้านการเกษตร

- ๔.๑ พัฒนาและส่งเสริมการเกษตร
- ๔.๒ พัฒนา ปรับปรุงแหล่งน้ำและคลองส่งน้ำเพื่อการเกษตร
- ๔.๓ ผลผลิตทางการเกษตรราคาตกต่ำ เนื่องจากต้องผ่านพ่อค้าแม่ค้าคนกลาง

๕. การพัฒนาด้านการพัฒนาองค์กร

- ๕.๑ พัฒนาประสิทธิภาพของการบริหารองค์กรอย่างเป็นระบบ
- ๕.๒ ส่งเสริมความร่วมมือระหว่าง อบต.กับองค์กรต่าง ๆ ในภูมิภาค
- ๕.๓ ขาดอุปกรณ์เครื่องมือ เครื่องใช้ในการปฏิบัติงาน
- ๕.๔ ประชาชนไม่ค่อยให้ความสำคัญกับการมีส่วนร่วมในการแสดงความคิดเห็น

๖. การพัฒนาด้านการสาธารณสุขและสิ่งแวดล้อม

- ๖.๑ ป้องกันและควบคุมโรค และเสริมสร้างสุขอนามัยที่ดีในชุมชน
- ๖.๒ อนุรักษ์ ฟื้นฟู และบำรุงรักษาทรัพยากรธรรมชาติและสิ่งแวดล้อม
- ๖.๓ ประชาชนขาดจิตสำนึกในการการอนุรักษ์ทรัพยากรธรรมชาติและสิ่งแวดล้อม

ส่วนที่ ๓

การนำแผนพัฒนาท้องถิ่นไปสู่การปฏิบัติ

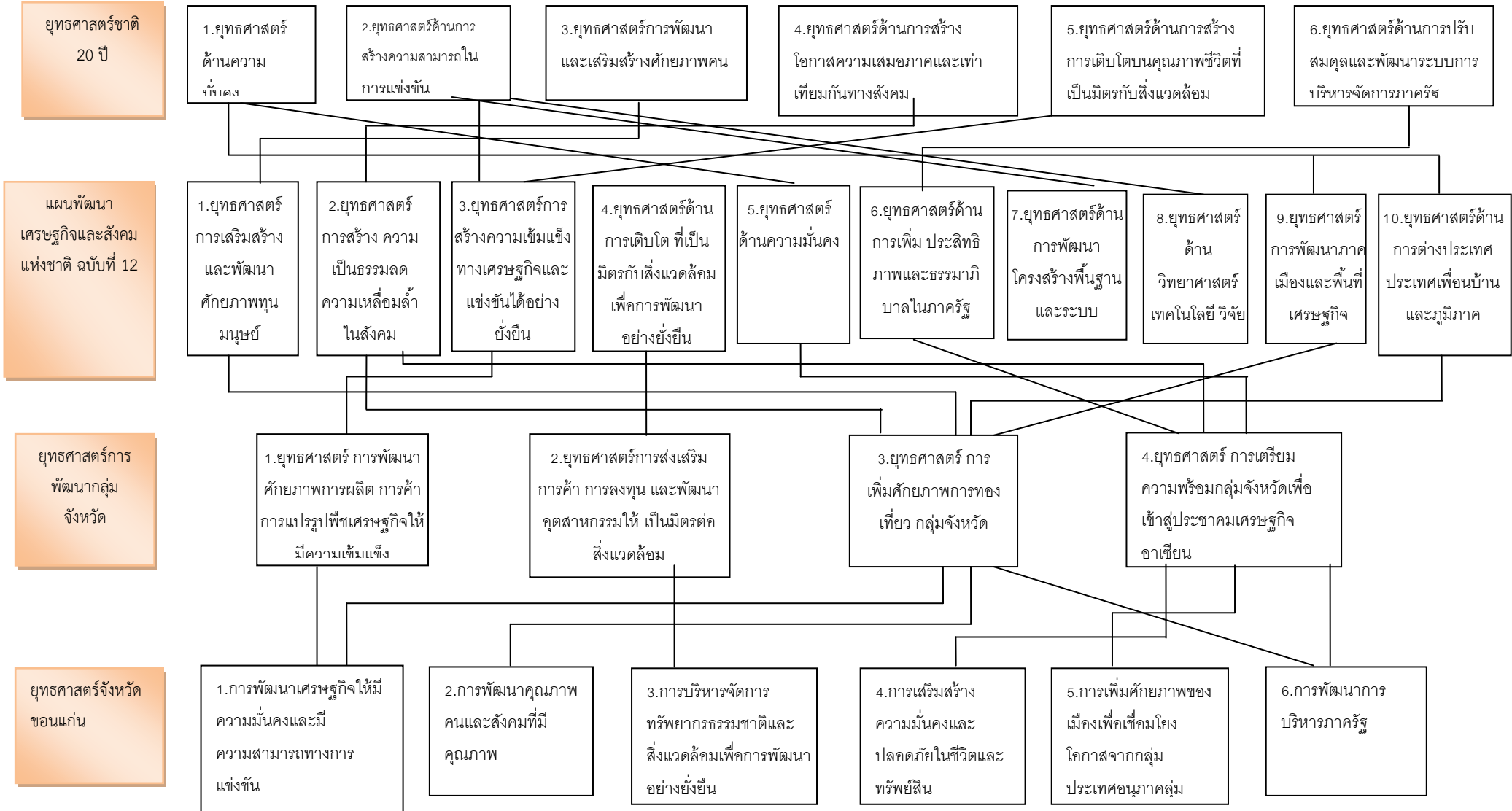
๑. ยุทธศาสตร์การพัฒนาและแผนงาน

ยุทธศาสตร์	ด้าน	แผนงาน	หน่วยงานที่รับผิดชอบ	หน่วยงานสนับสนุน
๑. ยุทธศาสตร์ด้านการพัฒนาและปรับปรุงโครงสร้างพื้นฐาน	ด้านบริการชุมชนและสังคม	แผนงานเคหะและชุมชน	กองช่าง	อบต.เขวาไร่
๒. ยุทธศาสตร์ที่ การพัฒนาด้านการเสริมสร้างคุณภาพชีวิตและความเข้มแข็งในชุมชนและสังคม	ด้านบริหารงานทั่วไป	แผนงานป้องกันและบรรเทาสาธารณภัย	สำนักปลัด	อบต.เขวาไร่
	ด้านบริการชุมชนและสังคม	แผนงานสังคมสงเคราะห์	กองสวัสดิการฯ	อบต.เขวาไร่
	ด้านบริการชุมชนและสังคม	แผนงานสร้างความเข้มแข็งของชุมชน	กองสวัสดิการฯ	อบต.เขวาไร่
	ด้านบริการชุมชนและสังคม	แผนงานศาสนา วัฒนธรรมและนันทนาการ	กองการศึกษา	อบต.เขวาไร่
	ด้านการดำเนินงานอื่นๆ	แผนงานบกลาง	กองสวัสดิการฯ กองสาธารณสุข	อบต.เขวาไร่
๓. ยุทธศาสตร์การพัฒนาด้านการศึกษาศาสนาและวัฒนธรรม การท่องเที่ยวและบริการ	ด้านบริการชุมชนและสังคม	แผนงานการศึกษา	กองการศึกษา	อบต.เขวาไร่
๔. ยุทธศาสตร์การพัฒนาด้านการเกษตร	ด้านการเศรษฐกิจ	แผนงานการเกษตร	กองการเกษตร	อบต.เขวาไร่
๕. ยุทธศาสตร์การพัฒนาด้านการพัฒนาองค์กร	บริหารงานทั่วไป	แผนงานบริหารงานทั่วไป	สำนักปลัด	อบต.เขวาไร่

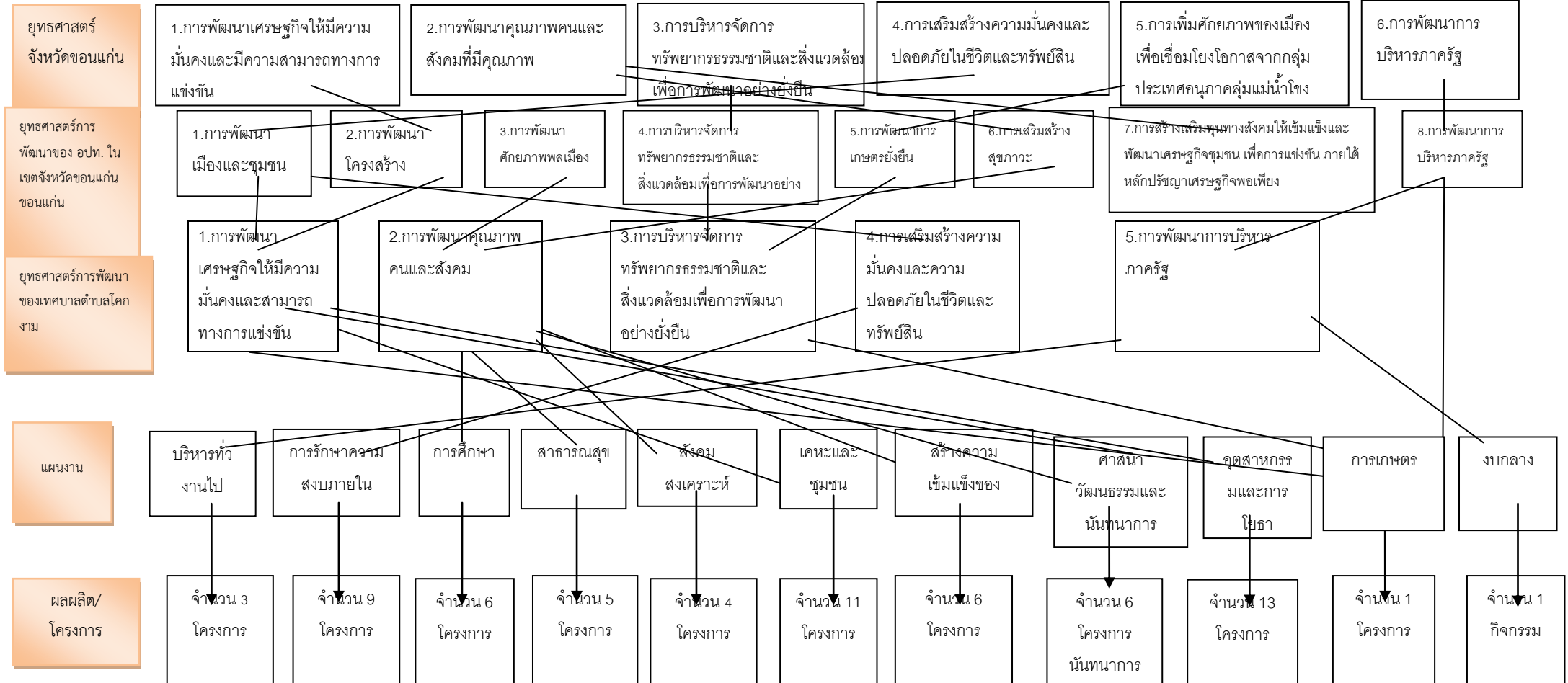
๖.ยุทธศาสตร์การ พัฒนาด้านการ สาธารณสุขและ สิ่งแวดล้อม	ด้านบริการ ชุมชนละสังคม	แผนงานสาธารณสุข	กองสาธารณสุขและ สิ่งแวดล้อม	อบต.เขวาไร่
๖ ยุทธศาสตร์	๔ ด้าน	๑๐ แผนงาน	๖ สำนัก/กอง	

3.3 ความเชื่อมโยงยุทธศาสตร์การพัฒนารัฐบาลจังหวัดกับยุทธศาสตร์การพัฒนารัฐบาลตำบลโคกงาม

โครงสร้างความเชื่อมโยงแผนยุทธศาสตร์การพัฒนารัฐบาลตำบลโคกงาม พ.ศ. 2561-2564

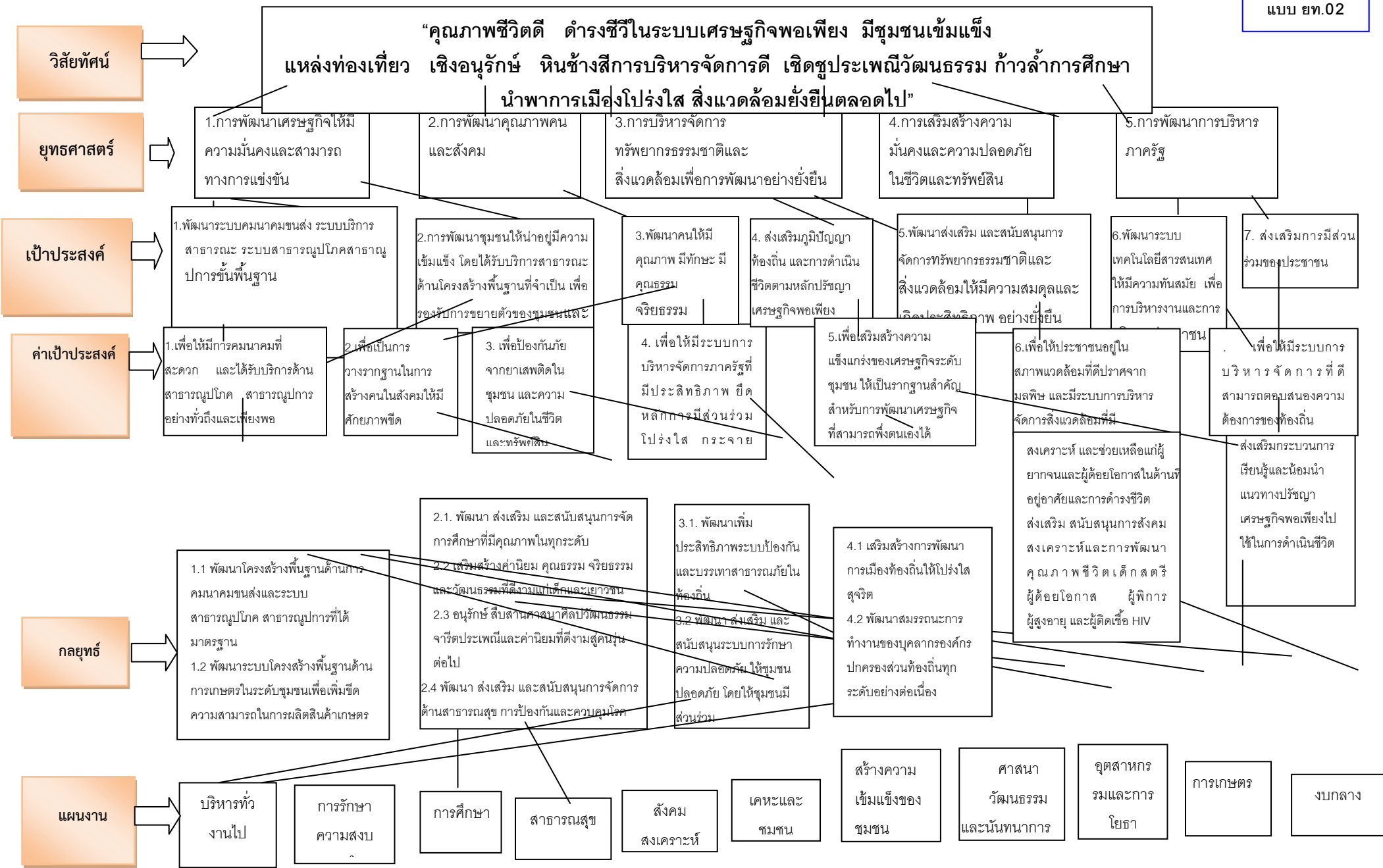


3.3 ความเชื่อมโยงยุทธศาสตร์การพัฒนาจังหวัดกับยุทธศาสตร์การพัฒนาของเทศบาลตำบลโคกงาม (ต่อ)



3.4 แผนผังยุทธศาสตร์ (Strategy Map)

แบบ ยท.02



๓.๕ รายละเอียดแผนยุทธศาสตร์

ความเชื่อมโยงกับยุทธศาสตร์จังหวัดมหาสารคาม	ยุทธศาสตร์อปท.ในเขตจังหวัดมหาสารคาม	ยุทธศาสตร์องค์การบริหารส่วนตำบลเขวาไร่	เป้าประสงค์	ตัวชี้วัดผลผลิต/โครงการ	ค่าเป้าหมาย				ความก้าวหน้าของเป้าหมาย	กลยุทธ์	ผลผลิต/โครงการ	หน่วยรับผิดชอบหลัก	หน่วยสนับสนุน
					๖๑	๖๒	๖๓	๖๔					
๑.การปรับโครงสร้างการผลิตด้านการเกษตรให้เอื้อต่อการผลิตสินค้าการเกษตรและอาหารคุณภาพ	๒.การสร้างความเข้มแข็งของสังคมและชุมชนในท้องถิ่น	๑.ด้านการพัฒนาและปรับปรุงโครงสร้างพื้นฐาน	พัฒนาระบบการคมนาคมขนส่ง ระบบบริการสาธารณะ สาธารณูปโภคขั้นพื้นฐาน	๑. จำนวนถนนลูกรังที่ได้รับการปรับปรุงซ่อมแซม ๒. จำนวนถนนท่อระบายน้ำระบบสาธารณูปโภคสาธารณูปการ ฯลฯ ได้รับการก่อสร้าง	๔๙	๓๙	๓๕	๓๕	โครงการเพิ่มขึ้นทุกปี	๑.พัฒนาโครงสร้างพื้นฐานด้านการคมนาคมขนส่งและระบบสาธารณูปโภคสาธารณูปการที่ได้มาตรฐาน	๑.ปรับเกรดถนนที่ชำรุดเป็นหลุมเป็นบ่อ ๒.ซ่อมแซมปรับปรุงถนนดินถนนลูกรัง ถนนเพื่อการเกษตร ถนนคสล. ถนนลาดยางในพื้นที่ตำบลเขวาไร่ ๓.ปรับปรุงถนนลูกรังเพื่อการเกษตร ๔.โครงการก่อสร้างถนนคสล.ภายในหมู่บ้าน ๕.ซ่อมแซมไฟฟ้าสาธารณะเพื่อแสงสว่าง ๕.ก่อสร้างร่องระบายน้ำเสียภายในหมู่บ้าน ๖.ก่อสร้างวางท่อระบายน้ำภายในหมู่บ้าน ๗.ขยายเขตไฟฟ้าเพื่อการเกษตร	กองช่าง	อบต.เขวาไร่

ความเชื่อมโยงกับยุทธศาสตร์จังหวัดมหาสารคาม	ยุทธศาสตร์อปท.ในเขตจังหวัดมหาสารคาม	ยุทธศาสตร์องค์การบริหารส่วนตำบลเขาไร่	เป้าประสงค์	ตัวชี้วัดผลผลิต/โครงการ	ค่าเป้าหมาย				ความก้าวหน้าของเป้าหมาย	กลยุทธ์	ผลผลิต/โครงการ	หน่วยรับผิดชอบหลัก	หน่วยสนับสนุน
					๖๑	๖๒	๖๓	๖๔					
๒. ส่งเสริมการค้าการลงทุนและการท่องเที่ยวเชิงสร้างสรรค์และวัฒนธรรมเป็นมิตรกับสิ่งแวดล้อม	๓. การพัฒนาโครงการสร้างการผลิตและการสร้างความมั่นคงทางเศรษฐกิจในท้องถิ่น	๕. การพัฒนาองค์การ	พัฒนาด้านการพัฒนาองค์การให้มีความรู้มากขึ้น	โครงการมีจำนวนเพิ่มมากขึ้น	๒๖	๒๖	๒๖	๒๖	เพิ่มขึ้นปีละ ๒๖ โครงการ	การเสริมสร้างสมรรถนะและขีดความสามารถของบุคลากรในการปฏิบัติงาน	โครงการเสริมสร้างสมรรถนะและขีดความสามารถของบุคลากรในการปฏิบัติงาน	สำนักปลัดกองการศึกษา กองคลัง	องค์การบริหารส่วนตำบลเขาไร่
๓. การพัฒนาโครงการสร้างการผลิตและสร้างความมั่นคงทางเศรษฐกิจในท้องถิ่น	๓. การพัฒนาโครงการผลิตและการสร้างความมั่นคงทางเศรษฐกิจในท้องถิ่น	๔. ด้านการเกษตร	เสริมสร้างเศรษฐกิจฐานรากให้เข้มแข็งส่งเสริมด้านการเกษตร	๑. ส่งเสริมอาชีพและความเป็นอยู่ของประชาชนเพิ่มขึ้นอย่างต่อเนื่อง	๒๑	๑๙	๑๔	๑๔	เพิ่มขึ้นทุกปี	ส่งเสริมกระบวนการเรียนรู้ด้านการเกษตรและสร้างความมั่นคงทางเศรษฐกิจในท้องถิ่น	๑. โครงการส่งเสริมอาชีพตามหลักปรัชญาเศรษฐกิจพอเพียง ๒. โครงการสร้างการผลิตและการสร้างความมั่นคงทางเศรษฐกิจในท้องถิ่น	กองการเกษตร	องค์การบริหารส่วนตำบลเขาไร่

ความเชื่อมโยง กับยุทธศาสตร์ จังหวัด มหาสารคาม	ยุทธศาสตร์ อปท.ในเขต จังหวัด มหาสารคาม	ยุทธศาสตร์ องค์การ บริหารส่วน ตำบลเขาไร่	เป้าประสงค์	ตัวชี้วัดผลผลิต/ โครงการ	ค่าเป้าหมาย				ความก้าวหน้า น้ำของ เป้าหมาย	กลยุทธ์	ผลผลิต/โครงการ	หน่วยรับผิดชอบ หลัก	หน่วย สนับสนุน
					๖๑	๖๒	๖๓	๖๔					
๔. การพัฒนา และเสริมสร้าง ประสิทธิภาพ องค์กร	๔.การ พัฒนา และ เสริมสร้าง ประสิทธิ ภาพ องค์กร	๓.การพัฒนา ด้าน การศึกษา ศาสนาและ วัฒนธรรม	ส่งเสริม สนับสนุนการจัด การศึกษา ศาสนาและ วัฒนธรรม	ร้อยละที่เพิ่มขึ้น ของทุกช่วงวัย ที่ได้รับการ ส่งเสริมจัดการ คุณภาพ การศึกษา	๔๑	๔๑	๔๑	๔๑	เพิ่มขึ้นปีละ ๔๑ โครงการ	พัฒนา ส่งเสริม และ สนับสนุนการ จัดการศึกษาที่ มีคุณภาพใน ทุกระดับ ครอบคลุมทุก ช่วงวัย ให้ เรียนรู้	ได้รับการ ส่งเสริม และ สนับสนุนการจัด การศึกษาที่มีคุณภาพใน ทุกระดับครอบคลุมทุก ช่วงวัย ให้เรียนรู้	กองการศึกษา	องค์การ บริหารส่วน ตำบลเขา ไร่

ส่วนที่ 4 การนำแผนพัฒนาท้องถิ่นสู่ปฏิบัติการปฏิบัติ

1. ยุทธศาสตร์การพัฒนาและแผนงาน

ที่	ยุทธศาสตร์การ	ด้าน	แผนงาน	หน่วยงานรับผิดชอบหลัก	หน่วยงานสนับสนุน
1	การพัฒนาเศรษฐกิจให้มีความมั่นคงและสามารถทางการแข่งขัน	การเศรษฐกิจ	อุตสาหกรรมและการโยธา	กองช่าง เทศบาลตำบลโคกงาม	สำนักปลัด
		การเศรษฐกิจ	การเคหะและชุมชน	กองช่าง เทศบาลตำบลโคกงาม	สำนักปลัด
		การเศรษฐกิจ	การเกษตร	สำนักปลัดเทศบาล	
2	การพัฒนาคุณภาพคนและสังคม	บริการชุมชนและสังคม	การศึกษา	กองการศึกษา เทศบาลตำบลโคกงาม	สำนักปลัด กองคลัง
		บริการชุมชนและสังคม	สร้างความเข้มแข็งของชุมชน	สำนักปลัดเทศบาล	ทุกกอง
		บริการชุมชนและสังคม	สาธารณสุข	สำนักปลัดเทศบาล	กองคลัง
		บริการชุมชนและสังคม	สังคมสงเคราะห์	สำนักปลัดเทศบาล	กองคลัง
		บริการชุมชนและสังคม	การศาสนา วัฒนธรรมและนันทนาการ	กองการศึกษา เทศบาลตำบลโคกงาม	สำนักปลัด
3	การบริหารจัดการทรัพยากรธรรมชาติและสิ่งแวดล้อม	การเศรษฐกิจ	การเกษตร	สำนักปลัดเทศบาล	ทุกกอง
4	การเสริมสร้างความมั่นคงและความปลอดภัยในชีวิตและทรัพย์สิน	บริหารทั่วไป	รักษาความสงบภายใน	สำนักปลัดเทศบาล	ทุกกอง
5	การพัฒนาการบริหารภาครัฐ	บริหารทั่วไป	บริหารงานทั่วไป	สำนักปลัดเทศบาล	ทุกกอง

บัญชีสรุปโครงการพัฒนา
แผนพัฒนาท้องถิ่นสี่ปี (พ.ศ. 2561-2564)

แบบ ผ 07

เทศบาลตำบลโคกงาม อำเภอบ้านฝาง จังหวัดขอนแก่น

ยุทธศาสตร์	ปี 2561		ปี 2562		ปี 2563		ปี 2564		รวม 4 ปี	
	จำนวน โครงการ	งบประมาณ (จำนวน)	จำนวน โครงการ	งบประมาณ (จำนวน)	จำนวน โครงการ	งบประมาณ (จำนวน)	จำนวน โครงการ	งบประมาณ (จำนวน)	จำนวน โครงการ	งบประมาณ (จำนวน)
1) ยุทธศาสตร์การพัฒนาเศรษฐกิจให้มีความมั่นคงและสามารถทางการแข่งขัน										
1.1 แผนงานอุตสาหกรรมและการโยธา	13	3,058,000	16	3,990,000	14	2,034,500	10	2,469,000	53	11,551,500
1.2 แผนงานเคหะชุมชน	11	2,067,000	11	3,760,000	25	10,379,000	34	12,537,000	81	29,072,000
1.3 แผนงานการเกษตร	1	50,000	3	1,274,000	10	3,530,400	1	418,000	17	5,272,400
รวม	25	5,504,000	27	9,024,000	49	15,943,900	45	15,424,000	146	45,895,900

ยุทธศาสตร์	ปี 2561		ปี 2562		ปี 2563		ปี 2564		รวม 4 ปี	
	จำนวนโครงการ	งบประมาณ (จำนวน)	จำนวนโครงการ	งบประมาณ (จำนวน)	จำนวนโครงการ	งบประมาณ (จำนวน)	จำนวนโครงการ	งบประมาณ (จำนวน)	จำนวนโครงการ	งบประมาณ (จำนวน)
2) ยุทธศาสตร์การพัฒนาคูณภาพคนและสังคม										
2.1 แผนงานการศึกษา	6	3,729,899	6	3,729,899	6	3,729,899	6	3,729,899	24	14,919,596
2.2 แผนงานสร้างความเข้มแข็งของชุมชน	6	220,000	4	150,000	4	150,000	4	150,000	18	670,000
2.3 แผนงานสาธารณสุข	5	440,000	5	440,000	5	440,000	5	440,000	20	1,760,000
2.4 แผนงานสังคมสงเคราะห์	4	7,919,280	4	8,311,644	4	8,723,620	4	9,156,142	16	34,110,686
2.5 แผนงานการศาสนาวัฒนธรรมและนันทนาการ	6	380,000	6	380,000	6	380,000	6	380,000	24	1,520,000
รวม	27	12,689,179	25	13,011,543	25	13,423,519	25	13,856,041	102	52,980,282

ยุทธศาสตร์	ปี 2561		ปี 2562		ปี 2563		ปี 2564		รวม 4 ปี	
	จำนวน โครงการ	งบประมาณ (จำนวน)	จำนวน โครงการ	งบประมาณ (จำนวน)	จำนวน โครงการ	งบประมาณ (จำนวน)	จำนวน โครงการ	งบประมาณ (จำนวน)	จำนวน โครงการ	งบประมาณ (จำนวน)
3) ยุทธศาสตร์การบริหารจัดการ ทรัพยากรธรรมชาติและสิ่งแวดล้อมเพื่อ การพัฒนาที่ยั่งยืน 3.1 แผนงานการเกษตร	1	50,000	1	50,000	1	50,000	1	50,000	4	200,000
รวม	1	50,000	1	50,000	1	50,000	1	50,000	4	200,000

ยุทธศาสตร์	ปี 2561		ปี 2562		ปี 2563		ปี 2564		รวม 4 ปี	
	จำนวน โครงการ	งบประมาณ (จำนวน)	จำนวน โครงการ	งบประมาณ (จำนวน)	จำนวน โครงการ	งบประมาณ (จำนวน)	จำนวน โครงการ	งบประมาณ (จำนวน)	จำนวน โครงการ	งบประมาณ (จำนวน)
4) ยุทธศาสตร์การเสริมสร้างความมั่นคง และความปลอดภัยในชีวิตและทรัพย์สิน 4.1 แผนงานรักษาความสงบภายใน	9	410,000	5	275,000	5	275,000	5	275,000	24	1,235,000
รวม	9	410,000	5	275,000	5	275,000	5	275,000	24	1,235,000

ยุทธศาสตร์	ปี 2561		ปี 2562		ปี 2563		ปี 2564		รวม 4 ปี	
	จำนวน โครงการ	งบประมาณ (จำนวน)	จำนวน โครงการ	งบประมาณ (จำนวน)	จำนวน โครงการ	งบประมาณ (จำนวน)	จำนวน โครงการ	งบประมาณ (จำนวน)	จำนวน โครงการ	งบประมาณ (จำนวน)
5) ยุทธศาสตร์การพัฒนาการบริหาร ภาครัฐ 5.1 แผนงานบริหารงานทั่วไป	3	160,000	5	456,000	3	160,000	3	160,000	14	936,000
รวม	3	160,000	5	456,000	3	160,000	3	160,000	14	936,000
รวมทั้งสิ้น	65	18,813,179	63	22,816,543	83	29,852,419	76	29,765,041	290	101,247,182

รายละเอียดโครงการพัฒนา
แผนพัฒนาสี่ปี (พ.ศ. 2561–2564)
เทศบาลตำบลโคกงาม

แบบ ผ 01

2. บัญชีโครงการพัฒนาท้องถิ่น

ยุทธศาสตร์จังหวัดที่ 1ยกระดับการพัฒนาเศรษฐกิจและเพิ่มขีดความสามารถในการแข่งขัน
ยุทธศาสตร์การพัฒนาขององค์กรปกครองส่วนท้องถิ่นในเขตจังหวัดที่ 2การพัฒนาโครงสร้างพื้นฐาน

1. ยุทธศาสตร์ การพัฒนาเศรษฐกิจให้มีความมั่นคงและสามารถทางการแข่งขัน

1.1 แผนงานอุตสาหกรรมและการโยธา

ที่	โครงการ	วัตถุประสงค์	เป้าหมาย (ผลผลิตของโครงการ)	งบประมาณและที่ผ่านมา				ตัวชี้วัด (KPI)	ผลที่คาดว่าจะได้รับ	หน่วยงาน รับผิดชอบหลัก
				2561 (บาท)	2562 (บาท)	2563 (บาท)	2564 (บาท)			
1	โครงการจ้างเหมาปรับเกรดถนนที่ชำรุดเป็นหลุมเป็นบ่อในเขตเทศบาลตำบลโคกงาม	เพื่อให้ประชาชนใช้สัญจรไปมาและลำเลียงผลผลิตทางการเกษตรได้โดยสะดวก	ปรับเกรดถนนลูกรังเพื่อการเกษตรที่ชำรุดเป็นหลุมเป็นบ่อในเขตพื้นที่ตำบลโคกงาม	100,000 ทต.โคกงาม	100,000 ทต.โคกงาม	100,000 ทต.โคกงาม	100,000 ทต.โคกงาม	ทุกสาย	ประชาชนได้รับความสะดวกในการสัญจรและลำเลียงผลผลิตทางการเกษตร	กองช่าง
2	โครงการซ่อมแซมปรับปรุงถนนดิน ถนนลูกรัง ถนนเพื่อการเกษตร ถนนคอนกรีตเสริมเหล็ก ถนนลาดยางในเขตพื้นที่ตำบลโคกงาม	เพื่อให้ถนนที่ชำรุดสามารถใช้สัญจรไปมาและลำเลียงผลผลิตทางการเกษตรโดยสะดวก	ซ่อมแซมปรับปรุงถนนลูกรัง ถนนลาดยาง ถนนดินที่ชำรุดในเขตพื้นที่ตำบลโคกงาม	100,000 ทต.โคกงาม	100,000 ทต.โคกงาม	100,000 ทต.โคกงาม	100,000 ทต.โคกงาม	ทุกสาย	ประชาชนได้รับความสะดวกในการสัญจรและลำเลียงผลผลิตทางการเกษตร	กองช่าง

ที่	โครงการ	วัตถุประสงค์	เป้าหมาย (ผลผลิตของโครงการ)	งบประมาณและที่ผ่านมา				ตัวชี้วัด (KPI)	ผลที่คาดว่าจะได้รับ	หน่วยงาน รับผิดชอบหลัก
				2561 (บาท)	2562 (บาท)	2563 (บาท)	2564 (บาท)			
3	โครงการปรับปรุงถนนลูกรังเพื่อการเกษตร สายที่นายบึงถึง ที่นายนายสีบ้านโนนค้อ หมู่ที่ 2	เพื่อให้ถนนมีสภาพที่ให้อาษฏกรใช้สัญจรไปมาและลำเลียงผลผลิตทางการเกษตรได้สะดวก	ขนาดผิวจราจรกว้าง 4 เมตร ยาว 950 เมตร ลงลูกรังหนาเฉลี่ย 0.15 เมตร หรือรวมปริมาตรลูกรังไม่น้อยกว่า 570 ลูกบาศก์เมตร วางท่อ คสล. อัดแรง 0.60x1.00 เมตร 4จุดๆละ 6 ท่อน จำนวน 24ท่อน	279,000 ทต.โคกงาม	-	-	-	950 เมตร	ประชาชนได้รับความสะดวกในการสัญจรและการลำเลียง ผลผลิตทางการเกษตร	กองช่าง
4	โครงการปรับปรุงถนนลูกรังเพื่อการเกษตร สายจากที่นางบังอร ถึงที่นายสมพงษ์ บ้านโนนค้อหมู่ที่ 2	เพื่อให้ถนนมีสภาพที่ให้อาษฏกรใช้สัญจรไปมาและลำเลียงผลผลิตทางการเกษตรได้สะดวก	ขนาดผิวจราจรกว้าง 3 เมตร ยาว 400เมตร ลงลูกรังหนาเฉลี่ย 0.15 เมตร หรือรวมปริมาตรลูกรังไม่น้อยกว่า 180ลูกบาศก์เมตร ดินถมคันทางสูง เฉลี่ย 0.30 เมตร หรือรวมปริมาตรดินถมไม่น้อยกว่า 360 ลูกบาศก์เมตร	51,000 ทต.โคกงาม	-	-	-	400เมตร	ประชาชนได้รับความสะดวกในการสัญจรและการลำเลียง ผลผลิตทางการเกษตร	กองช่าง
5	โครงการปรับปรุงถนนลูกรังเพื่อการเกษตร สายจากที่นายสมชายถึงที่นายพุมิ บ้านโนนค้อหมู่ที่ 2	เพื่อให้ถนนมีสภาพที่ให้อาษฏกรใช้สัญจรไปมาและลำเลียงผลผลิตทางการเกษตรได้สะดวก	ขนาดผิวจราจรกว้าง 3 เมตร ยาว 380เมตร ลงลูกรังหนาเฉลี่ย 0.15 เมตร หรือรวมปริมาตรลูกรังไม่น้อยกว่า 171ลูกบาศก์เมตร ดินถมคันทางสูง เฉลี่ย 0.30 เมตร หรือรวมปริมาตรดินถมไม่น้อยกว่า	49,000 ทต.โคกงาม	-	-	-	380เมตร	ประชาชนได้รับความสะดวกในการสัญจรและการลำเลียง ผลผลิตทางการเกษตร	กองช่าง

			342ลูกบาศก์เมตร							
--	--	--	-----------------	--	--	--	--	--	--	--

-75-

ที่	โครงการ	วัตถุประสงค์	เป้าหมาย (ผลผลิตของโครงการ)	งบประมาณและที่ผ่านมา				ตัวชี้วัด (KPI)	ผลที่คาดว่าจะได้รับ	หน่วยงาน รับผิดชอบหลัก
				2561 (บาท)	2562 (บาท)	2563 (บาท)	2564 (บาท)			
6	โครงการก่อสร้างถนน คสล. ซอยบ้านนายบุญจันทร์ พลโคตรบ้านโนนค้อ หมู่ที่ 2	เพื่อให้ราษฎรใช้สัญจรไป มาได้โดยสะดวก	ขนาดผิวจราจรกว้าง 3 เมตร ยาว 16 เมตร หนา 0.15 เมตร	24,000 ทต.โคกงาม	-	-	-	16 เมตร	ราษฎรได้รับความ สะดวกในการสัญจร ไปมาภายในหมู่บ้าน	กองช่าง
7	โครงการก่อสร้างถนน คสล. ซอยบ้านนางคะนึ่งรัก สิงหา บ้านโนนค้อ หมู่ที่ 2	เพื่อให้ราษฎรใช้สัญจรไป มาได้โดยสะดวก	ขนาดผิวจราจรกว้าง 2 เมตร ยาว 15 เมตร หนา 0.15 เมตร	18,000 ทต.โคกงาม	-	-	-	15 เมตร	ราษฎรได้รับความ สะดวกในการสัญจร ไปมาภายในหมู่บ้าน	กองช่าง
8	โครงการก่อสร้างเสริม ถนนลาดยาง Asphalt Concrete สายถนน กลางบ้าน จากบ้านนางสุภาพร ถึงบ้านนายบุญธรรม บ้าน โคกงาม หมู่ที่ 4	เพื่อให้ราษฎรใช้สัญจรไป มาได้โดยสะดวก	ถนนลาดยาง Asphalt Concrete ขนาดผิวจราจร กว้าง 6 เมตร ยาว 130 เมตร หนา 0.04 เมตร	273,000 ทต.โคกงาม	-	-	-	130 เมตร	ราษฎรได้รับความ สะดวกในการสัญจร ไปมาภายใน หมู่บ้าน	กองช่าง
9	โครงการก่อสร้างถนน คสล. จากทางแยกถนนลาดยาง ถึง วัดป่าศรีวันคำห้วยยาง (ต่อจากจุดเดิม)	เพื่อให้ราษฎรใช้สัญจรไป มาได้โดยสะดวก	ผิวจราจร กว้าง 5 เมตร ยาว 97 เมตร หนา 0.15 เมตร หรือรวมพื้นที่ถนน คสล.ไม่ น้อยกว่า 485 ตารางเมตร ลง	220,000 ทต.โคกงาม	-	-	-	97 เมตร	ราษฎรได้รับความ สะดวกในการสัญจร ไปมาภายใน หมู่บ้าน	กองช่าง

	บ้านปากช่อง หมู่ที่ 5		ลูกรังไหลทางข้างละ 0.50 เมตร หรือรวมปริมาตรลูกรังไม่น้อยกว่า 24.20 ลูกบาศก์เมตร							
--	-----------------------	--	---	--	--	--	--	--	--	--

-76-

ที่	โครงการ	วัตถุประสงค์	เป้าหมาย (ผลผลิตของโครงการ)	งบประมาณและที่ผ่านมา				ตัวชี้วัด (KPI)	ผลที่คาดว่าจะได้รับ	หน่วยงาน รับผิดชอบหลัก
				2561 (บาท)	2562 (บาท)	2563 (บาท)	2564 (บาท)			
10	โครงการก่อสร้างถนนคสล.สายรอบหมู่บ้านด้านทิศเหนือ บ้านดงเย็น หมู่ที่ 7	เพื่อให้ราษฎรใช้สัญจรไปมาได้โดยสะดวก	ผิวจราจร กว้าง 4 เมตร ยาว 82 เมตรหนา 0.15 เมตร หรือรวมพื้นที่ถนน คสล. ไม่น้อยกว่า 328 ตารางเมตร	151,000 ทต.โคกงาม	-	-	-	82 เมตร	ราษฎรได้รับความสะดวกในการสัญจรไปมาภายในหมู่บ้าน	กองช่าง
11	โครงการปรับปรุงลงลูกรังคันคูลำห้วยใหญ่ช่วงฝายน้ำล้นบ้านโคกงาม หมู่ที่ 8	เพื่อให้ถนนมีสภาพที่ดีให้ราษฎรใช้สัญจรไปมาและลำเลียงผลผลิตทางการเกษตรได้สะดวก	ขนาดผิวจราจรกว้าง 4 เมตร ยาว 400 เมตร ลงลูกรังหนาเฉลี่ย 0.15 เมตร หรือรวมปริมาตรลูกรังไม่น้อยกว่า 240 ลูกบาศก์เมตร	30,000 ทต.โคกงาม	-	-	-	400 เมตร	ประชาชนได้รับความสะดวกในการสัญจรและการลำเลียง ผลผลิตทางการเกษตร	กองช่าง
12	โครงการก่อสร้างถนนคสล. สายถนนกลางบ้านจากบ้านนายเพิน ถึงหน้าวัดบ้านโนนม่วง หมู่ที่ 9	เพื่อให้ราษฎรใช้สัญจรไปมาได้โดยสะดวก	ขนาดผิวจราจร กว้าง 5 เมตร ยาว 310 เมตร	726,000 ทต.โคกงาม	-	-	-	310 เมตร	ราษฎรได้รับความสะดวกในการสัญจรไปมาภายในหมู่บ้าน	กองช่าง

ที่	โครงการ	วัตถุประสงค์	เป้าหมาย (ผลผลิตของโครงการ)	งบประมาณและที่ผ่านมา				ตัวชี้วัด (KPI)	ผลที่คาดว่าจะได้รับ	หน่วยงาน รับผิดชอบหลัก
				2561 (บาท)	2562 (บาท)	2563 (บาท)	2564 (บาท)			
13	โครงการก่อสร้างถนน คสล. จากบ้านนายถวิล ถึง ลำห้วยใหญ่ (ต่อจากจุดเดิม) บ้านโคกกว้าง หมู่ที่ 10	เพื่อให้ราษฎรใช้สัญจรไปมาได้โดยสะดวก	ผิวจราจร กว้าง 3.5 เมตร ยาว 186 เมตรหรือรวมพื้นที่ ถนน คสล. ไม่น้อยกว่า 651 ตารางเมตร	305,000 ทต.โคกงาม	-	-	-	186 เมตร	ราษฎรได้รับความสะดวกในการสัญจรไปมาภายในหมู่บ้าน	กองช่าง
14	โครงการก่อสร้างสะพาน คสล. ข้ามลำห้วยใหญ่ พร้อมราวกันตก บ้านโคกกว้าง หมู่ที่ 10	เพื่อให้ราษฎรใช้สัญจรไปมาได้โดยสะดวก	สะพานกว้าง 1.50 เมตร ยาว 36 เมตร พร้อมราวกันตก	750,000 ทต.โคกงาม	-	-	-	36 เมตร	ราษฎรได้รับความสะดวกในการสัญจรไปมา	กองช่าง
รวม	14 โครงการ	-	-	3,058,000						

ที่	โครงการ	วัตถุประสงค์	เป้าหมาย (ผลผลิตของโครงการ)	งบประมาณและที่ผ่านมา				ตัวชี้วัด (KPI)	ผลที่คาดว่าจะได้รับ	หน่วยงาน รับผิดชอบหลัก
				2561 (บาท)	2562 (บาท)	2563 (บาท)	2564 (บาท)			
1	โครงการปรับปรุงถนนลูกรังเพื่อการเกษตร ซอยข้างบ้านนายศักดิ์ดา ถึงที่นา นายประสิทธิ์บ้านโสกตั้ง หมู่ที่ 3	เพื่อให้ถนนมีสภาพที่ให้ราษฎรใช้สัญจรไปมาและลำเลียงผลผลิตทางการเกษตรได้สะดวก	ขนาดผิวจราจรกว้าง 4 เมตร ยาว 200 เมตร ท่อ คสล. อัดแรง 0.40x1.00 เมตร จำนวน 7 ท่อน ลงลูกรังหนา 0.15 เมตร	-	45,000 ทต.โคกงาม	-	-	200 เมตร	ประชาชนได้รับความสะดวกในการสัญจรและการลำเลียง ผลผลิตทางการเกษตร	กองช่าง
2	โครงการก่อสร้างถนน คสล. จากบ้านนายปัญญา ถึงบ้านนายเสถียร บ้านโสกตั้ง หมู่ที่ 3	เพื่อให้ราษฎรใช้สัญจรไปมาได้โดยสะดวก	ขนาดผิวจราจรกว้าง 5 เมตร ยาว 200 เมตร หนา 0.15 เมตร ลงลูกรังไหล่ทางข้างละ 0.50 เมตร	-	505,000 ทต.โคกงาม	-	-	200 เมตร	ราษฎรได้รับความสะดวกในการสัญจรไปมาภายในหมู่บ้าน	กองช่าง
3	โครงการก่อสร้างถนน คสล. ซอยข้างวัด ถึง ที่นายประพาส(ต่อจากจุดเดิม) บ้านโคกงาม หมู่ที่ 4	เพื่อให้ราษฎรใช้สัญจรไปมาได้โดยสะดวก	ขนาดผิวจราจรกว้าง 4 เมตร ยาว 200 เมตร ลงลูกรังไหล่ทางข้างละ 0.40 เมตร	-	414,000 ทต.โคกงาม	-	-	200 เมตร	ราษฎรได้รับความสะดวกในการสัญจรไปมาภายในหมู่บ้าน	กองช่าง
4	โครงการปรับปรุงทางข้ามคลองน้ำ ช่วงที่นานายบัวฮง บ้านปากช่อง หมู่ที่ 5	เพื่อให้ประชาชนใช้เป็นทางสัญจรไปมาและลำเลียงผลผลิตทางการเกษตร	เท คสล. กว้าง 1.2 เมตร ยาว 8.5 เมตร หนา 0.12 เมตร พร้อมราวกันตก	-	20,000 ทต.โคกงาม	-	-	8.5 เมตร	ประชาชนได้รับความสะดวกในการสัญจรและการลำเลียงผลผลิตทางการ	กองช่าง

									เกษตร	
--	--	--	--	--	--	--	--	--	-------	--

ที่	โครงการ	วัตถุประสงค์	เป้าหมาย (ผลผลิตของโครงการ)	งบประมาณและที่ผ่านมา				ตัวชี้วัด (KPI)	ผลที่คาดว่าจะได้รับ	หน่วยงาน รับผิดชอบหลัก
				2561 (บาท)	2562 (บาท)	2563 (บาท)	2564 (บาท)			
5	โครงการปรับปรุงถนนลูกรัง	เพื่อให้ถนนมีสภาพที่ดี	ขนาดผิวจราจรกว้าง 5 เมตร	-	165,000	-	-	650 เมตร	ประชาชนได้รับความ	ดี
	โครงการปรับปรุงถนน โรงเรียนที่นายสุพรรณ โรงเรือนสิ่งที่ย้ายจาก บ้านปากช่อง หมู่ที่ 5 ถึงที่นางนายนิมิต บ้านคำห้วยแดง หมู่ที่ 6	เพื่อให้ถนนมีสภาพที่ดี และปลอดภัย แก่ประชาชน	ยาว 650 เมตร กว้าง 4 เมตร ตัดขวาง 0.40x1.00 เมตร จำนวน 8 ท่อน ลงลูกรังหนา 0.15 เมตร 6 ท่อน ลงลูกรังหนา	-	ทต.โคกงาม 21,000	-	-	77 เมตร	ประชาชนได้รับความ	กองช่าง
6	โครงการปรับปรุงซ่อมแซม	เพื่อให้ถนนมีสภาพที่ดี	ขนาดผิวจราจรกว้าง 5 เมตร	-	78,000	-	-	800 เมตร	ประชาชนได้รับความ	กองช่าง
10	โครงการก่อสร้างถนน ถึงบ้านโนนม่วงบ้านด่าน บ้านปากช่อง หมู่ที่ 5 ที่เห็นอยู่บ้านดงเย็น	เพื่อให้ถนนมีสภาพที่ดี และปลอดภัย แก่ประชาชน	ยาว 800 เมตร กว้าง 4 เมตร ตัดขวาง 0.40x1.00 เมตร จำนวน 8 ท่อน ลงลูกรัง ไหล่ทางข้างละ 0.50 เมตร	-	ทต.โคกงาม 891,000	-	-	460 เมตร	ประชาชนได้รับความ	กองช่าง
7	โครงการปรับปรุงซ่อมแซม	เพื่อให้ถนนมีสภาพที่ดี	ขนาดผิวจราจรกว้าง 3 เมตร	-	94,000	-	-	590 เมตร	ประชาชนได้รับความ	กองช่าง
	ถนนลูกรังที่ถล่มลงสู่คูน้ำ จากที่นางนายนิมิต หนองอีโอง บ้านปากช่อง หมู่ที่ 5 หมู่ที่ 7	เพื่อให้ถนนมีสภาพที่ดี และปลอดภัย แก่ประชาชน	ยาว 590 เมตร กว้าง 3 เมตร ตัดขวาง 0.15x1.00 เมตร จำนวน 8 ท่อน ลงลูกรัง หนาเฉลี่ย 0.50 เมตร	-	ทต.โคกงาม 28,000	-	-	1,200 เมตร	ประชาชนได้รับความ	กองช่าง
8	โครงการปรับปรุงถนนลูกรัง จากบ้านนายอภิศ ถึงที่นาง นางกรรณิชา บ้านโนนม่วง คำห้วยแดง หมู่ที่ 6 หมู่ที่ 9	เพื่อให้ถนนมีสภาพที่ดี และปลอดภัย แก่ประชาชน	ขนาดผิวจราจรกว้าง 3 เมตร	-	35,000	-	-	198 เมตร	ประชาชนได้รับความ	กองช่าง
	โครงการก่อสร้างถนน คสล. จากบ้านโนนม่วง หมู่ที่ 9 ถึงบ้านโนนม่วง หมู่ที่ 6	เพื่อให้ถนนมีสภาพที่ดี และปลอดภัย แก่ประชาชน	ขนาดผิวจราจรกว้าง 4 เมตร	-	395,000	-	-	200 เมตร	ราษฎรได้รับความ	กองช่าง
	จากบ้านนางโฮม ถึง ไร่ นาย สุพจน์ บ้านโนนม่วง หมู่ที่ 9	ได้โดยสะดวก	ยาว 200 เมตร ลงลูกรังไหล่ ทางข้างละ 0.50 เมตร		ทต.โคกงาม				สะดวกในการสัญจร	

ที่	โครงการ	วัตถุประสงค์	เป้าหมาย (ผลผลิตของโครงการ)	งบประมาณและที่ผ่านมา				ตัวชี้วัด (KPI)	ผลที่คาดว่าจะได้รับ	หน่วยงาน รับผิดชอบหลัก
				2561 (บาท)	2562 (บาท)	2563 (บาท)	2564 (บาท)			
14	โครงการปรับปรุงถนน ลูกรังเพื่อการเกษตร จากที่ นางนางเลียบ ถึง ถนนลาดยางไปบ้านดงเย็น บ้านโนนม่วง หมู่ที่ 9	เพื่อให้ถนนมีสภาพที่ใ้ ราษฎรใช้สัญจรไปมาและ ลำเลียงผลผลิตทางการ เกษตรได้สะดวก	ขนาดผิวจราจรกว้าง 4 เมตร ยาว 400 เมตร ลงลูกรังหนา เฉลี่ย 0.15 เมตร หรือรวม ปริมาตรลูกรังไม่น้อยกว่า 240 ลูกบาศก์เมตร ดินถมคันทางสูง เฉลี่ย 0.50 เมตร หรือรวม ปริมาตรดินถมไม่น้อยกว่า 800 ลูกบาศก์เมตรวางท่อ คสล.อัด แรง 0.40x1.00 เมตร จำนวน 5 ท่อน	-	97,000 ทต.โคกงาม	-	-	400เมตร	ประชาชนได้รับความ สะดวกในการสัญจร และการลำเลียง ผลผลิตทางการ เกษตร	กองช่าง
15	โครงการปรับปรุงถนน ลูกรังเพื่อการเกษตร สายที่ นางนายสวัสดิ์ ถึงถนนรอบ หมู่บ้าน บ้านโนนม่วง หมู่ที่ 9	เพื่อให้ถนนมีสภาพ ที่ใ้ราษฎรใช้สัญจรไปมา และลำเลียงผลผลิตทางการ เกษตรได้สะดวก	ขนาดผิวจราจร กว้าง5 เมตร ยาว 540 เมตร ลงลูกรังผิว จราจรหนาเฉลี่ย0.15 เมตร หรือรวมปริมาตรลูกรังไม่น้อย กว่า 405ลูกบาศก์เมตร	-	52,000 ทต.โคกงาม	-	-	540 เมตร	ประชาชนได้รับความ สะดวกในการสัญจร และการลำเลียง ผล ผลิตทางการเกษตร	กองช่าง
16	โครงการก่อสร้างถนน คสล. จากบ้านนายสุนทร ถึง บ้านนางบุญชู บ้าน โคกกว้าง หมู่ที่ 10	เพื่อให้ราษฎรใช้สัญจรไป มาได้โดยสะดวก	ขนาดผิวจราจรกว้าง3.5 เมตร ยาว 65 เมตรลงลูกรัง ไหล่ทางข้างละ 0.30 เมตร	-	116,000 ทต.โคกงาม	-	-	65 เมตร	ราษฎรได้รับความ สะดวกในการสัญจร ไปมาภายใน หมู่บ้าน	กองช่าง
รวม	16 โครงการ	-	-		3,990,000					

ที่	โครงการ	วัตถุประสงค์	เป้าหมาย (ผลผลิตของโครงการ)	งบประมาณและที่ผ่านมา				ตัวชี้วัด (KPI)	ผลที่คาดว่าจะได้รับ	หน่วยงาน รับผิดชอบหลัก
				2561 (บาท)	2562 (บาท)	2563 (บาท)	2564 (บาท)			
1	โครงการก่อสร้างถนน คสล. ซอยบ้านนายหัตถพงษ์ ถึง บ้านนายสากล บ้านโคกกว้างหมู่ที่ 1	เพื่อให้ราษฎรใช้สัญจรไปมาได้โดยสะดวก	ขนาดผิวจราจรกว้าง 3 เมตร ยาว 74 เมตร หนา 0.15 เมตร หรือรวมพื้นที่ถนน คสล. ไม่น้อยกว่า 222ตารางเมตร	-	-	116,000 ทต.โคกงาม		74 เมตร	ราษฎรได้รับความสะดวกในการสัญจรไปมาภายในหมู่บ้าน	กองช่าง
2	โครงการก่อสร้างถนน คสล. บริเวณสี่แยกหน้าวัด บ้านโคกกว้าง หมู่ที่ 1	เพื่อให้ราษฎรใช้สัญจรไปมาได้โดยสะดวก	ขนาดผิวจราจรกว้าง 5 เมตร ยาว 70 เมตร หนา 0.15 เมตร หรือรวมพื้นที่ถนน คสล. ไม่น้อยกว่า 350 ตารางเมตร	-	-	169,000 ทต.โคกงาม	-	70 เมตร	ราษฎรได้รับความสะดวกในการสัญจรไปมาภายในหมู่บ้าน	กองช่าง
3	โครงการซ่อมแซมรอยต่อทางลาดยาง กับถนนคสล. บ้านโนนค้อ หมู่ที่ 2	เพื่อซ่อมแซมถนน บริเวณรอยต่อที่ชำรุด	กว้าง 5 เมตร ยาว 73 เมตร	-	-	82,000 ทต.โคกงาม		73เมตร	บริเวณรอยต่อถนนที่ชำรุดได้รับการซ่อมแซมให้มีสภาพที่ดี	กองช่าง
4	โครงการขยายเขต คสล. บนร่องระบายน้ำ บ้านโนนค้อ หมู่ที่ 2	เพื่อให้ราษฎรใช้สัญจรไปมาได้โดยสะดวก	ขนาดกว้าง 1 เมตร ยาว 150 เมตร หนา 0.15 เมตร	-	-	78,000 ทต.โคกงาม		150 เมตร	ราษฎรได้รับความสะดวกในการสัญจรไปมาภายในหมู่บ้าน	กองช่าง
5	โครงการปรับปรุงถนนลูกรัง จากที่นางางสำลี ถึง ที่นา นายสมชาย บ้านโสกตั้ง หมู่ที่ 3	เพื่อให้ถนนมีสภาพที่ให้ราษฎรใช้สัญจรไปมาและลำเลียงผลผลิตทางการเกษตรได้สะดวก	ขนาดผิวจราจรกว้าง 4 เมตร ยาว 300 เมตร ลงลูกรังหนา 0.15 เมตร	-	-	66,000 ทต.โคกงาม	-	300 เมตร	ประชาชนได้รับความสะดวกในการสัญจรและการลำเลียง ผลผลิตทางการเกษตร	กองช่าง

ที่	โครงการ	วัตถุประสงค์	เป้าหมาย (ผลผลิตของโครงการ)	งบประมาณและที่ผ่านมา				ตัวชี้วัด (KPI)	ผลที่คาดว่าจะได้รับ	หน่วยงาน รับผิดชอบหลัก
				2561 (บาท)	2562 (บาท)	2563 (บาท)	2564 (บาท)			
6	โครงการปรับปรุงถนนลูกรังจาก ไร่ นายวิรัช ถึง ไร่ นายสมบุญ บ้านโสกตั้ง หมู่ที่ 3	เพื่อให้ถนนมีสภาพที่ดี ราษฎรใช้สัญจรไปมาและลำเลียงผลผลิตทางการเกษตรได้สะดวก	ขนาดผิวจราจรกว้าง 4 เมตร ยาว 600 เมตร ลงลูกรังหนา 0.15 เมตร	-	-	128,000 ทต.โคกงาม	-	600 เมตร	ประชาชนได้รับความสะดวกในการสัญจรและการลำเลียง ผลผลิตทางการเกษตร	กองช่าง
7	โครงการปรับปรุงถนนลูกรังจากถนนลาดยาง ถึง ที่นายนายเหลี่ยมบ้านโสกตั้ง หมู่ที่ 3	เพื่อให้ถนนมีสภาพที่ดี ราษฎรใช้สัญจรไปมาและลำเลียงผลผลิตทางการเกษตรได้สะดวก	ขนาดผิวจราจรกว้าง 4 เมตร ยาว 650 เมตร ลงลูกรังหนา 0.15 เมตร	-	-	135,000 ทต.โคกงาม	-	650 เมตร	ประชาชนได้รับความสะดวกในการสัญจรและการลำเลียง ผลผลิตทางการเกษตร	กองช่าง
8	โครงการปรับปรุงถนนลูกรังจากที่นายนายเวียง ถึง ลำห้วยใหญ่บ้านโคกงาม หมู่ที่ 4	เพื่อให้ถนนมีสภาพที่ดี ราษฎรใช้สัญจรไปมาและลำเลียงผลผลิตทางการเกษตรได้สะดวก	ขนาดผิวจราจรกว้าง 4 เมตร ยาว 500 เมตร ลงลูกรังหนา 0.15 เมตร	-	-	100,500 ทต.โคกงาม	-	500 เมตร	ประชาชนได้รับความสะดวกในการสัญจรและการลำเลียง ผลผลิตทางการเกษตร	กองช่าง
9	โครงการปรับปรุงถนนลูกรังจากที่นางทองพูน ถึง ที่นางทองคำบ้านปากช่อง หมู่ที่ 5	เพื่อให้ถนนมีสภาพที่ดี ราษฎรใช้สัญจรไปมาและลำเลียงผลผลิตทางการเกษตรได้สะดวก	ขนาดผิวจราจรกว้าง 4 เมตร ยาว 480 เมตร ลงลูกรังหนา 0.15 เมตร	-	-	94,000 ทต.โคกงาม	-	480 เมตร	ประชาชนได้รับความสะดวกในการสัญจรและการลำเลียง ผลผลิตทางการเกษตร	กองช่าง
10	โครงการก่อสร้างถนนคสล. จากบ้านนายยันต์ ถึง ที่นายสมพาน บ้านปากช่อง หมู่ที่ 5	เพื่อให้ราษฎรใช้สัญจรไปมาได้โดยสะดวก	ขนาดผิวจราจรกว้าง 4 เมตร ยาว 90 เมตร หรือรวมพื้นที่ถนน คสล. ไม่น้อยกว่า 360 ตารางเมตร	-	-	167,000 ทต.โคกงาม	-	90 เมตร	ราษฎรได้รับความสะดวกในการสัญจรไปมาภายในหมู่บ้าน	กองช่าง

ที่	โครงการ	วัตถุประสงค์	เป้าหมาย (ผลผลิตของโครงการ)	งบประมาณและที่ผ่านมา				ตัวชี้วัด (KPI)	ผลที่คาดว่าจะได้รับ	หน่วยงาน รับผิดชอบหลัก
				2561 (บาท)	2562 (บาท)	2563 (บาท)	2564 (บาท)			
11	โครงการก่อสร้างลูกระนาดเพื่อชะลอความเร็วรถยนต์บ้านโคกงาม หมู่ที่ 8	เพื่อชะลอความเร็วของยานพาหนะที่สัญจรไปมา	ติดตั้งลูกระนาดสำเร็จรูปขนาดกว้าง 40 เซนติเมตร ยาว 100 เซนติเมตร สูง 5 เซนติเมตร จำนวน 10 จุด	-	-	90,000 ทต.โคกงาม	-	10 จุด	ราษฎรได้รับความปลอดภัยในการใช้รถใช้ถนน	กองช่าง
12	โครงการก่อสร้างถนน คสล. จากบ้านนายบุญยัง ถึงบ้านนายถวิล บ้านโคกกว้าง หมู่ที่ 10	เพื่อให้ราษฎรใช้สัญจรไปมาได้โดยสะดวก	ขนาดผิวจราจรกว้าง 3.5 เมตร ยาว 32 เมตร	-	-	52,000 ทต.โคกงาม	-	320 เมตร	ราษฎรได้รับความสะดวกในการสัญจรไปมาภายในหมู่บ้าน	กองช่าง
13	โครงการก่อสร้างถนน คสล. ซอยหลังโรงเรียน บ้านโคกกว้าง หมู่ที่ 10	เพื่อให้ราษฎรใช้สัญจรไปมาได้โดยสะดวก	ขนาดผิวจราจรกว้าง 3.5 เมตร ยาว 95 เมตร หรือรวมพื้นที่ถนน คสล. ไม่น้อยกว่า 332.50 ตารางเมตร	-	-	157,000 ทต.โคกงาม	-	95 เมตร	ราษฎรได้รับความสะดวกในการสัญจรไปมาภายในหมู่บ้าน	กองช่าง
14	โครงการก่อสร้างอาคารศูนย์ อปพร. ตำบลโคกงาม	เพื่อใช้เป็นศูนย์ อปพร. ประจำตำบลโคกงาม	จำนวน 1 หลัง	-	-	600,000 ทต.โคกงาม	-	1 หลัง	มีศูนย์บัญชาการ อปพร. ประจำตำบลโคกงาม	กองช่าง
รวม	14 โครงการ	-	-	-	-	2,685,500				

ที่	โครงการ	วัตถุประสงค์	เป้าหมาย (ผลผลิตของโครงการ)	งบประมาณและที่ผ่านมา				ตัวชี้วัด (KPI)	ผลที่คาดว่าจะได้รับ	หน่วยงาน รับผิดชอบหลัก
				2561 (บาท)	2562 (บาท)	2563 (บาท)	2564 (บาท)			
1	โครงการปรับปรุงถนนลูกรังเพื่อการเกษตร จากที่ไร่นางสุระ ถึงถ้ำไฮ บ้านโคกกว้าง หมู่ที่ 1	เพื่อให้ถนนมีสภาพที่ให้ราษฎรใช้สัญจรไปมาและลำเลียงผลผลิตทางการเกษตรได้สะดวก	ขนาดผิวจราจรกว้าง 4 เมตร ยาว 660 เมตร ลงลูกรังหนาเฉลี่ย 0.15 เมตร หรือรวมปริมาตรลูกรังไม่น้อยกว่า 396 ลูกบาศก์เมตร ดินถมคันทางสูงเฉลี่ย 0.30 เมตร หรือรวมปริมาตรดินถมไม่น้อยกว่า 792 ลูกบาศก์เมตรวางท่อ คสล.อัดแรง 0.60x1.00 เมตร จำนวน 6 ท่อน	-	-	-	119,000 ทต.โคกงาม	660 เมตร	ประชาชนได้รับความสะดวกในการสัญจรและการลำเลียง ผลผลิตทางการเกษตร	กองช่าง
2	โครงการปรับปรุงถนนลูกรังเพื่อการเกษตรจากแยกถ้ำไฮถึงที่นายบุญตรี แหลมฉลาด บ้านโคกกว้างหมู่ที่ 1	เพื่อให้ถนนมีสภาพที่ให้ราษฎรใช้สัญจรไปมาและลำเลียงผลผลิตทางการเกษตรได้สะดวก	ขนาดผิวจราจรกว้าง 4 เมตร ยาว 200 เมตร ลงลูกรังหนาเฉลี่ย 0.15 เมตร หรือรวมปริมาตรลูกรังไม่น้อยกว่า 120 ลูกบาศก์เมตร ดินถมคันทางสูงเฉลี่ย 0.30 เมตร หรือรวมปริมาตรดินถมไม่น้อยกว่า 240 ลูกบาศก์เมตรวางท่อ คสล.อัดแรง 0.60x1.00 เมตร จำนวน 12ท่อน	-	-	-	119,000 ทต.โคกงาม	200 เมตร	ประชาชนได้รับความสะดวกในการสัญจรและการลำเลียง ผลผลิตทางการเกษตร	กองช่าง

ที่	โครงการ	วัตถุประสงค์	เป้าหมาย (ผลผลิตของโครงการ)	งบประมาณและที่ผ่านมา				ตัวชี้วัด (KPI)	ผลที่คาดว่าจะได้รับ	หน่วยงาน รับผิดชอบหลัก
				2561 (บาท)	2562 (บาท)	2563 (บาท)	2564 (บาท)			
3	โครงการก่อสร้างถนน คสล. จากบ้านนางวาท ถึงป่าช้า บ้านโนนค้อ หมู่ที่ 2	เพื่อให้ราษฎรใช้สัญจรไปมาได้โดยสะดวก	ขนาดผิวจราจรกว้าง 4 เมตร ยาว 380 เมตรหนา 0.15 เมตร	-	-	-	700,000 ทต.โคกงาม	380 เมตร	ราษฎรได้รับความสะดวกในการสัญจรไปมาภายในหมู่บ้าน	กองช่าง
4	โครงการปรับปรุงถนนลูกรังเพื่อการเกษตรจากข้างวัด ถึง ที่นายชัยยุทธ พลหาญ บ้านโสกตั้ง หมู่ที่ 3	เพื่อให้ถนนมีสภาพที่ให้ราษฎรใช้สัญจรไปมาและลำเลียงผลผลิตทางการเกษตรได้สะดวก	ขนาดผิวจราจรกว้าง 4 เมตร ยาว 850 เมตร ลงลูกรังหนาเฉลี่ย 0.15 เมตร หรือรวมปริมาตรลูกรังไม่น้อยกว่า 510 ลูกบาศก์เมตร วางท่อ คสล. อัดแรง 0.60x1.00 เมตร จำนวน 12ท่อน	-	-	-	74,000 ทต.โคกงาม	850 เมตร	ประชาชนได้รับความสะดวกในการสัญจรและการลำเลียง ผลผลิตทางการเกษตร	กองช่าง
5	โครงการซ่อมแซมถนนลูกรังเพื่อการเกษตรจากหมู่บ้าน ถึง วัดป่าภูพานคำ บ้านโสกตั้ง หมู่ที่ 3	เพื่อให้ถนนมีสภาพที่ให้ราษฎรใช้สัญจรไปมาและลำเลียงผลผลิตทางการเกษตรได้สะดวก	ขนาดผิวจราจรกว้าง 5 เมตร ยาว 1,600 เมตร ลงลูกรังหนาเฉลี่ย 0.15 เมตร หรือรวมปริมาตรลูกรังไม่น้อยกว่า 1,200 ลูกบาศก์เมตร	-	-	-	154,000 ทต.โคกงาม	1,200 เมตร	ประชาชนได้รับความสะดวกในการสัญจรและการลำเลียง ผลผลิตทางการเกษตร	กองช่าง
6	โครงการก่อสร้างถนน คสล. จากบ้านนายประสพ ถึง บ้านนายวิเชียร บ้านโสกตั้ง หมู่ที่ 3	เพื่อให้ราษฎรใช้สัญจรไปมาได้โดยสะดวก	ขนาดผิวจราจรกว้าง 4 เมตร ยาว 233 เมตร หนา 0.15 เมตร หรือรวมพื้นที่ถนน คสล. ไม่น้อยกว่า 932 ลูกบาศก์เมตร ลงลูกรังไหล่ทางตามสภาพ	-	-	-	439,000 ทต.โคกงาม	233 เมตร	ราษฎรได้รับความสะดวกในการสัญจรไปมาภายในหมู่บ้าน	กองช่าง

ที่	โครงการ	วัตถุประสงค์	เป้าหมาย (ผลผลิตของโครงการ)	งบประมาณและที่ผ่านมา				ตัวชี้วัด (KPI)	ผลที่คาดว่าจะได้รับ	หน่วยงาน รับผิดชอบหลัก
				2561 (บาท)	2562 (บาท)	2563 (บาท)	2564 (บาท)			
7	โครงการปรับปรุงถนน ลูกรังเพื่อการเกษตรจาก ฝ่ายอาสาถึงที่นา นายมงคล สิงห์สกล บ้านโคกงาม หมู่ที่ 4	เพื่อให้ถนนมีสภาพที่ให้ ราษฎรใช้สัญจรไปมาและ ลำเลียงผลผลิตทางการ เกษตรได้สะดวก	ขนาดผิวจราจรกว้าง 4 เมตร ยาว 750 เมตร ลงลูกรังหนา เฉลี่ย 0.15 เมตร หรือรวม ปริมาตรลูกรังไม่น้อยกว่า 450 ลูกบาศก์เมตร ดินถมคันทางสูง เฉลี่ย 0.50 เมตร หรือรวม ปริมาตรดินถมไม่น้อยกว่า 1,500 ลูกบาศก์เมตรวางท่อ คสล.อัดแรง 0.40x1.00 เมตร จำนวน 16 ท่อน	-	-	-	187,000 ทต.โคกงาม	750 เมตร	ประชาชนได้รับความ สะดวกในการสัญจร และการลำเลียง ผล ผลิตทางการเกษตร	กองช่าง
8	โครงการปรับปรุงถนน ลูกรังเพื่อการเกษตรจาก ที่นายนายบัวรอง ถึงที่นา นางสมัยบ้านปากช่อง หมู่ที่ 5	เพื่อให้ถนนมีสภาพที่ให้ ราษฎรใช้สัญจรไปมาและ ลำเลียงผลผลิตทางการ เกษตรได้สะดวก	ขนาดผิวจราจรกว้าง 4 เมตร ยาว 230 เมตร ลงลูกรังหนา เฉลี่ย 0.15 เมตร หรือรวม ปริมาตรลูกรังไม่น้อยกว่า 138 ลูกบาศก์เมตร ดินถมคันทางสูง เฉลี่ย 0.50 เมตร หรือรวม ปริมาตรดินถมไม่น้อยกว่า 460 ลูกบาศก์เมตร	-	-	-	54,000 ทต.โคกงาม	230 เมตร	ประชาชนได้รับความ สะดวกในการสัญจร และการลำเลียง ผล ผลิตทางการเกษตร	กองช่าง

ที่	โครงการ	วัตถุประสงค์	เป้าหมาย (ผลผลิตของโครงการ)	งบประมาณและที่ผ่านมา				ตัวชี้วัด (KPI)	ผลที่คาดว่าจะได้รับ	หน่วยงาน รับผิดชอบหลัก
				2561 (บาท)	2562 (บาท)	2563 (บาท)	2564 (บาท)			
9	โครงการก่อสร้างถนน คสล.สายจากบ้านนาย บัวศรี ถึงสะพานน้ำโรงเรียน บ้านปากช่อง หมู่ที่ 5	เพื่อให้ราษฎรใช้สัญจรไป มาได้โดยสะดวก	ขนาดผิวจราจรกว้าง 4 เมตร ยาว 250 เมตร หรือรวมพื้นที่ ถนน คสล.ไม่น้อยกว่า 1,000 ตารางเมตร	-	-		613,000 ทต.โคกงาม	45 เมตร	ราษฎรได้รับความ สะดวกในการสัญจร ไปมาภายใน หมู่บ้าน	กองช่าง
10	โครงการปรับปรุงถนน ลูกรังเพื่อการเกษตรจาก บ้านนายจำเนียร ถึง ที่นา นายคำภูบ้านโคกกวาง หมู่ที่ 10	เพื่อให้ถนนมีสภาพที่ให้ ราษฎรใช้สัญจรไปมาและ ลำเลียงผลผลิตทางการ เกษตรได้สะดวก	ขนาดผิวจราจรกว้าง 3 เมตร ยาว 52 เมตร ลงลูกรังหนาเฉลี่ย 0.15 เมตร หรือรวมปริมาตรลูกรังไม่ น้อยกว่า 23.40 ลูกบาศก์เมตร ดินถมคันทางสูง เฉลี่ย 0.60 เมตร หรือรวมปริมาตรดินถมไม่ น้อยกว่า 93.60 ลูกบาศก์เมตร	-	-	-	10,000 ทต.โคกงาม	52 เมตร	ประชาชนได้รับความ สะดวกในการสัญจร และการลำเลียง ผล ผลิตทางการเกษตร	กองช่าง
รวม	10 โครงการ	-	-	-	-	-	2,469,000			

1.2 แผนงานเคหะชุมชน

				งบประมาณและที่ผ่านมา			
--	--	--	--	----------------------	--	--	--

ที่	โครงการ	วัตถุประสงค์	เป้าหมาย (ผลผลิตของโครงการ)	2561 (บาท)	2562 (บาท)	2563 (บาท)	2564 (บาท)	ตัวชี้วัด (KPI)	ผลที่คาดว่าจะได้รับ	หน่วยงาน รับผิดชอบหลัก
1	โครงการซ่อมแซมไฟฟ้า สาธารณะเพื่อแสงสว่าง	เพื่อซ่อมแซมไฟฟ้า สาธารณะเพื่อแสงสว่าง ที่ชำรุด	ซ่อมแซมโคมไฟฟ้าพร้อม อุปกรณ์ จำนวน 300 จุด ในเขตพื้นที่ตำบลโคกงาม จำนวน 10 หมู่บ้าน	150,000 ทต.โคกงาม	150,000 ทต.โคกงาม	150,000 ทต.โคกงาม	150,000 ทต.โคกงาม	300 จุด	มีแสงสว่างเพียงพอ ลดปัญหา การ โจรกรรมทรัพย์สินใน ชุมชน	กองช่าง
2	โครงการก่อสร้างร่องระบาย น้ำเสียภายในหมู่บ้านสาย จากบ้านนายหวิน ถึง บ้านนายสมนึก บ้านโคกกวาง หมู่ที่ 1	เพื่อให้มีระบบระบายน้ำ และการระบายน้ำเสีย ภายในหมู่บ้านเป็นไป โดยสะดวก	ขนาดกว้าง 0.30 เมตร ลึก 0.30 เมตร ยาว 118 เมตร	303,000 ทต.โคกงาม	-	-	-	118 เมตร	-ลดน้ำท่วมขังใน ชุมชน และการ ระบายน้ำเสียภายใน หมู่บ้านเป็นไป โดยสะดวก -ลดปัญหาหมอกภาวะ และแหล่งเพาะพันธุ์ ยุงลาย	กองช่าง
3	โครงการก่อสร้างร่องระบาย น้ำเสียภายในหมู่บ้านสาย หน้าวัด บ้านโคกกวาง หมู่ที่ 1	เพื่อให้มีระบบระบายน้ำ และการระบายน้ำเสีย ภายในหมู่บ้านเป็นไป โดยสะดวก	ขนาดกว้าง 0.30 เมตร ลึก 0.30 เมตร ยาว 7 เมตร	16,000 ทต.โคกงาม	-	-	-	7 เมตร	-ลดน้ำท่วมขังใน ชุมชน และการ ระบายน้ำเสียภายใน หมู่บ้านเป็นไป โดยสะดวก -ลดปัญหาหมอกภาวะ และแหล่งเพาะพันธุ์ ยุงลาย	กองช่าง

				งบประมาณและที่ผ่านมา						
--	--	--	--	----------------------	--	--	--	--	--	--

ที่	โครงการ	วัตถุประสงค์	เป้าหมาย (ผลผลิตของโครงการ)	2561 (บาท)	2562 (บาท)	2563 (บาท)	2564 (บาท)	ตัวชี้วัด (KPI)	ผลที่คาดว่าจะได้รับ	หน่วยงาน รับผิดชอบหลัก
4	โครงการวางท่อระบายน้ำ เสียภายในหมู่บ้าน จากบ้าน นายหมื่น ถึงนางนายใบ บ้านโคกกวาง หมู่ที่ 1	เพื่อให้มีระบบระบายน้ำ และการระบายน้ำเสีย ภายในหมู่บ้านเป็นไป โดยสะดวก	วางท่อ คสล.อัดแรง Ø0.60x1.00 เมตร จำนวน 43ท่อน พร้อมบ่อพักขนาด 1.00x1.00 เมตร จำนวน 4 บ่อ	197,000 ทต.โคกกวาง	-	-	-	43 ท่อน	-ลดน้ำท่วมขังใน ชุมชน และการ ระบายน้ำเสียภายใน หมู่บ้านเป็นไป โดยสะดวก -ลดปัญหาหมอกภาวะ และแหล่งเพาะพันธุ์ ยุงลาย	
5	โครงการก่อสร้างร่องระบาย น้ำ สายจากที่นายเหลี่ยมพล เสนา ถึงที่นางศรีสุดาป้อม สุวรรณ บ้านโสกตั้ง หมู่ที่ 3	เพื่อให้มีระบบระบายน้ำ และการระบายน้ำเสีย ภายในหมู่บ้านเป็นไป โดยสะดวก	ขนาดกว้าง 0.30 เมตร ลึก 0.30 เมตร ยาว 85 เมตร	200,000 ทต.โคกกวาง	-	-	-	85 เมตร	-ลดน้ำท่วมขังใน ชุมชน และการ ระบายน้ำเสียภายใน หมู่บ้านเป็นไป โดยสะดวก -ลดปัญหาหมอกภาวะ และแหล่งเพาะพันธุ์ ยุงลาย	กองช่าง
6	โครงการก่อสร้างร่องระบาย น้ำ จากบ้านนายสุทิน ถึง บ้านนายประพัฒน์ บ้านโสกตั้ง หมู่ที่ 3	เพื่อให้มีระบบระบายน้ำ และการระบายน้ำเสีย ภายในหมู่บ้านเป็นไป โดยสะดวก	ขนาดกว้าง 0.30 เมตร ลึก 0.30 เมตร ยาว 150 เมตร	337,000 ทต.โคกกวาง	-	-	-	150 เมตร	มีร่องระบายน้ำเสีย ภายในหมู่บ้านและ ลดปัญหาหมอกภาวะ	กองช่าง

				งบประมาณและที่ผ่านมา						
--	--	--	--	----------------------	--	--	--	--	--	--

ที่	โครงการ	วัตถุประสงค์	เป้าหมาย (ผลผลิตของโครงการ)	2561 (บาท)	2562 (บาท)	2563 (บาท)	2564 (บาท)	ตัวชี้วัด (KPI)	ผลที่คาดว่าจะได้รับ	หน่วยงาน รับผิดชอบหลัก
7	โครงการขยายเขตไฟฟ้าเพื่อ การเกษตร จากบ้านปากช่อง ถึงสี่แยกโคกงาม บ้านปากช่อง หมู่ที่ 5	เพื่อให้ชุมชนในหมู่บ้านมี ความสว่างในเวลากลางคืน และเพื่อความปลอดภัยใน ทรัพย์สิน	ติดตั้งเสาไฟฟ้าแรงต่ำ พาดสายอลูมิเนียมหุ้มฉนวน ขนาด 25 ตร.มม. ยาว 300 เมตร	200,000 ทต.โคกงาม	-	-	-	300 เมตร	ชุมชนมีแสงสว่าง เพียงพอประชาชน ได้รับความสะดวก ปัญหาการโจรกรรม ทรัพย์สิน	กองช่าง
8	โครงการก่อสร้างร่องระบาย น้ำด้านทิศใต้ จากบ้าน นายจันทร์ ถึงบ้านนาง ทองไผ่ นุบาล บ้านคำหญ้าแดง หมู่ที่ 6	เพื่อให้มีระบบระบายน้ำ และการระบายน้ำเสีย เป็นไปได้อย่างสะดวก	ขนาดกว้าง 0.30 เมตร ลึก 0.30 เมตร ยาว 117 เมตร	280,000 ทต.โคกงาม	-	-	-	117 เมตร	ลดน้ำท่วมขังใน ชุมชน และการ ระบายน้ำเสียภายใน หมู่บ้านเป็นไป โดยสะดวก -ลดปัญหาหมาลภาวะ และแหล่งเพาะพันธุ์ ยุงลาย	กองช่าง
9	โครงการก่อสร้างร่องระบาย น้ำเสียภายในหมู่บ้านจาก บ้านนายมานิตย์ ถึงบ้าน นางสาวประภาวริน บ้านโคกงาม หมู่ที่ 8	เพื่อให้มีระบบระบายน้ำ และการระบายน้ำเสีย เป็นไปได้อย่างสะดวก	ขนาดกว้าง 0.30 เมตร ลึก 0.30 เมตร ยาว 132 เมตร	313,000 ทต.โคกงาม	-	-	-	132 เมตร	ลดน้ำท่วมขังใน ชุมชน และการ ระบายน้ำเสียภายใน หมู่บ้านเป็นไป โดยสะดวก -ลดปัญหาหมาลภาวะ และแหล่งเพาะพันธุ์ ยุงลาย	

				งบประมาณและที่ผ่านมา						
--	--	--	--	----------------------	--	--	--	--	--	--

ที่	โครงการ	วัตถุประสงค์	เป้าหมาย (ผลผลิตของโครงการ)	2561 (บาท)	2562 (บาท)	2563 (บาท)	2564 (บาท)	ตัวชี้วัด (KPI)	ผลที่คาดว่าจะได้รับ	หน่วยงาน รับผิดชอบหลัก
10	โครงการขยายเขตไฟฟ้า เพื่อแสงสว่างภายใน หมู่บ้านบ้านโคกงาม หมู่ที่ 8	เพื่อให้ชุมชนในหมู่บ้านมี ความสว่างในเวลากลางคืน และเพื่อความปลอดภัยใน ทรัพย์สิน	ติดตั้งโคมไฟถนน ขนาด 2x36 วัตต์ จำนวน 10 จุด	100,000 ทต.โคกงาม	-	-	-	10 จุด	ชุมชนมีแสงสว่าง เพียงพอประชาชน ได้รับความสะดวก ลดปัญหาการ โจรกรรมทรัพย์สิน	กองช่าง
11	อุดหนุนการไฟฟ้าส่วน ภูมิภาค อำเภอบ้านฝาง	เพื่อดำเนินการขยายเขต ไฟฟ้าสาธารณะเพื่อแสง สว่างในเขตตำบลโคกงาม	ขยายเขตไฟฟ้าสาธารณะ เพื่อแสงสว่าง จำนวน 10 หมู่บ้าน	300,000 ทต.โคกงาม	300,000 ทต.โคกงาม	300,000 ทต.โคกงาม	300,000 ทต.โคกงาม	10 หมู่บ้าน	หมู่บ้านมีแสงสว่าง เพียงพอ ลดปัญหา การโจรกรรม ทรัพย์สิน	กองช่าง
รวม	11 โครงการ	-	-	2,396,000						

				งบประมาณและที่ผ่านมา			
--	--	--	--	----------------------	--	--	--

ที่	โครงการ	วัตถุประสงค์	เป้าหมาย (ผลผลิตของโครงการ)	2561 (บาท)	2562 (บาท)	2563 (บาท)	2564 (บาท)	ตัวชี้วัด (KPI)	ผลที่คาดว่าจะได้รับ	หน่วยงาน รับผิดชอบหลัก
1	โครงการก่อสร้างร่องระบายน้ำจากบ้านนางเป้ง ถึงที่นา นายพนม บ้านโคกกวาง หมู่ที่ 1	เพื่อให้มีระบบระบายน้ำ และการระบายน้ำเสีย ภายในหมู่บ้านเป็นไปได้อย่างสะดวก	ขนาดกว้าง 0.30 เมตร ลึก 0.30 เมตร ยาว 290 เมตร	-	715,000 ทต.โคกงาม	-	-	290 เมตร	มีร่องระบายน้ำเสีย ภายในหมู่บ้านและลดปัญหาหมอกภาวะ	กองช่าง
2	โครงการก่อสร้างร่องระบายน้ำ สายจากบ้านนายบุญนา ถึง บ้านนายสุพัฒน์ บ้านโคกกวาง หมู่ที่ 1	เพื่อให้มีระบบระบายน้ำ และการระบายน้ำเสีย ภายในหมู่บ้านเป็นไปได้อย่างสะดวก	ขนาดกว้าง 0.30 เมตร ลึก 0.30 เมตร ยาว 178 เมตร	-	440,000 ทต.โคกงาม	-	-	178 เมตร	มีร่องระบายน้ำเสีย ภายในหมู่บ้านและลดปัญหาหมอกภาวะ	กองช่าง
3	โครงการขยายเขตไฟฟ้าเพื่อการเกษตร สายห้วยกะลึก ตอนบนและตอนล่าง บ้านโคกกวาง หมู่ที่ 1	เพื่อให้ชุมชนในหมู่บ้านมีความสว่างในเวลากลางคืน และเพื่อความปลอดภัยในทรัพย์สิน	ติดตั้งเสาไฟฟ้าแรงต่ำ 26 ต้น พาดสายอลูมิเนียมหุ้มฉนวน ขนาด 25 ตร.มม. ยาว 1,000 เมตร	-	500,000 ทต.โคกงาม	-	-	1,000 เมตร	ชุมชนมีแสงสว่าง เพียงพอประชาชน ได้รับความสะดวกลดปัญหาการโจรกรรมทรัพย์สิน	กองช่าง
4	โครงการก่อสร้างร่องระบายน้ำ สายจากบ้านนายชัยวิท ถึง โรงเรียนบ้านโนนค้อ บ้านโนนค้อ หมู่ที่ 2	เพื่อให้มีระบบระบายน้ำ และการระบายน้ำเสีย ภายในหมู่บ้านเป็นไปได้อย่างสะดวก	ขนาดกว้าง 0.30 เมตร ลึก 0.30 เมตร ยาว 315 เมตร	-	808,000 ทต.โคกงาม	-	-	315 เมตร	มีร่องระบายน้ำเสีย ภายในหมู่บ้านและลดปัญหาหมอกภาวะ	กองช่าง

				งบประมาณและที่ผ่านมา						
--	--	--	--	----------------------	--	--	--	--	--	--

ที่	โครงการ	วัตถุประสงค์	เป้าหมาย (ผลผลิตของโครงการ)	2561 (บาท)	2562 (บาท)	2563 (บาท)	2564 (บาท)	ตัวชี้วัด (KPI)	ผลที่คาดว่าจะได้รับ	หน่วยงาน รับผิดชอบหลัก
9	โครงการขยายเขตไฟฟ้า เพื่อแสงสว่าง สายรอบ หมู่บ้านบ้านโคกกวาง หมู่ที่ 10	เพื่อให้ชุมชนในหมู่บ้านมี ความสว่างในเวลากลางคืน และเพื่อความปลอดภัยใน ทรัพย์สิน	โคมไฟถนนขนาด 2x36 วัตต์ จำนวน 10 จุด	-	50,000 ทต.โคกงาม	-	-	10 จุด	ชุมชนมีแสงสว่าง เพียงพอประชาชน ได้รับความสะดวกลด ปัญหาการโจรกรรม ทรัพย์สิน	กองช่าง
10	โครงการก่อสร้างร่องระบาย น้ำ จากบ้านนายภูมิ ถึงบ้าน นายจำเนียร (ทั้งสองฝั่ง) บ้านโคกกวาง หมู่ที่ 10	เพื่อให้มีระบบระบายน้ำ และการระบายน้ำเสีย ภายในหมู่บ้านเป็นไป โดยสะดวก	ขนาดกว้าง 0.30 เมตร ลึก 0.30 เมตร ยาว 120 เมตร	-	297,000 ทต.โคกงาม	-	-	120 เมตร	มีร่องระบายน้ำเสีย ภายในหมู่บ้านและ ลดปัญหามลภาวะ	กองช่าง
รวม	11 โครงการ	-	-		3,760,000					

				งบประมาณและที่ผ่านมา			
--	--	--	--	----------------------	--	--	--

ที่	โครงการ	วัตถุประสงค์	เป้าหมาย (ผลผลิตของโครงการ)	2561 (บาท)	2562 (บาท)	2563 (บาท)	2564 (บาท)	ตัวชี้วัด (KPI)	ผลที่คาดว่าจะได้รับ	หน่วยงาน รับผิดชอบหลัก
1	โครงการก่อสร้างร่องระบายน้ำ จากบ้านนายประดิษฐ์ ถึง บ้านนายหมื่น ดาแพง บ้านโคกกวาง หมู่ที่ 1	เพื่อให้มีระบบระบายน้ำ และการระบายน้ำเสีย ภายในหมู่บ้านเป็นไปได้อย่างสะดวก	ขนาดกว้าง 0.30 เมตร ลึก 0.30 เมตร ยาว 138 เมตร	-	-	329,000 ทต.โคกงาม	-	138 เมตร	มีร่องระบายน้ำเสีย ภายในหมู่บ้านและลดปัญหาหมอกควัน	กองช่าง
2	โครงการก่อสร้างร่องระบายน้ำ จากบ้านนายนิพนธ์ ถึง บ้านนายพร นาคนาง บ้านโคกกวาง หมู่ที่ 1	เพื่อให้มีระบบระบายน้ำ และการระบายน้ำเสีย ภายในหมู่บ้านเป็นไปได้อย่างสะดวก	ขนาดกว้าง 0.30 เมตร ลึก 0.30 เมตร ยาว 216 เมตร	-	-	460,000 ทต.โคกงาม	-	216 เมตร	มีร่องระบายน้ำเสีย ภายในหมู่บ้านและลดปัญหาหมอกควัน	กองช่าง
3	โครงการก่อสร้างร่องระบายน้ำ จากบ้านนายสมควร ถึง บ้านนายวิชัยบ้านโคกกวาง หมู่ที่ 1	เพื่อให้มีระบบระบายน้ำ และการระบายน้ำเสีย ภายในหมู่บ้านเป็นไปได้อย่างสะดวก	ขนาดกว้าง 0.30 เมตร ลึก 0.30 เมตร ยาว 96 เมตร	-	-	229,000 ทต.โคกงาม	-	96 เมตร	มีร่องระบายน้ำเสีย ภายในหมู่บ้านและลดปัญหาหมอกควัน	กองช่าง
4	โครงการก่อสร้างร่องระบายน้ำ จากบ้านนางเป็ง ถึง บ้านนายสุพัฒน์ บ้านโคกกวาง หมู่ที่ 1	เพื่อให้มีระบบระบายน้ำ และการระบายน้ำเสีย ภายในหมู่บ้านเป็นไปได้อย่างสะดวก	ขนาดกว้าง 0.30 เมตร ลึก 0.30 เมตร ยาว 290 เมตร	-	-	715,000 ทต.โคกงาม	-	290 เมตร	มีร่องระบายน้ำเสีย ภายในหมู่บ้านและลดปัญหาหมอกควัน	กองช่าง
5	โครงการก่อสร้างร่องระบายน้ำ จากบ้านนายสัว ถึงบ้านนายบุญมาบ้านโคกกวาง หมู่ที่ 1	เพื่อให้มีระบบระบายน้ำ และการระบายน้ำเสีย ภายในหมู่บ้านเป็นไปได้อย่างสะดวก	ขนาดกว้าง 0.30 เมตร ลึก 0.30 เมตร ยาว 100 เมตร	-	-	248,000 ทต.โคกงาม	-	100 เมตร	มีร่องระบายน้ำเสีย ภายในหมู่บ้านและลดปัญหาหมอกควัน	กองช่าง

ที่	โครงการ	วัตถุประสงค์	เป้าหมาย (ผลผลิตของโครงการ)	งบประมาณและที่ผ่านมา				ตัวชี้วัด (KPI)	ผลที่คาดว่าจะได้รับ	หน่วยงาน รับผิดชอบหลัก
				2561 (บาท)	2562 (บาท)	2563 (บาท)	2564 (บาท)			
6	โครงการวางท่อระบายน้ำ สายถนนกลางบ้าน (ช่วงที่ 2) จากหน้าวัด ถึง บ้านนายทวีสิทธิ์ บ้านโนนค้อ หมู่ที่ 2	เพื่อให้มีระบบระบายน้ำ และการระบายน้ำเสีย ภายในหมู่บ้านเป็นไปได้ โดยสะดวก	วางท่อ คสล.อัดแรง 0.60x1.00 เมตร จำนวน 326 ท่อน พร้อมบ่อพัก จำนวน 36 บ่อ	-	-	816,000 ทต.โคกงาม	-	326 ท่อน	มีท่อระบายน้ำเสีย ภายในหมู่บ้านและ ลดปัญหาผาหมาก	กองช่าง
7	โครงการขยายเขตไฟฟ้า เพื่อแสงสว่าง จาก บ้านโนนค้อ ถึงบ้านโคกกว้าง บ้านโนนค้อ หมู่ที่ 2	เพื่อให้ชุมชนในหมู่บ้านมี ความสว่างในเวลากลางคืน และเพื่อความปลอดภัยใน ทรัพย์สิน	ติดตั้งโคมไฟถนน ขนาด 2x36 วัตต์ จำนวน 8 จุด	-	-	25,000 ทต.โคกงาม	-	8 จุด	ชุมชนมีแสงสว่าง เพียงพอประชาชน ได้รับความสะดวก ลดปัญหาการ โจรกรรมทรัพย์สิน	กองช่าง
8	โครงการขยายเขตไฟฟ้า เพื่อการเกษตร จาก บ้านโนนค้อ ถึง ลำห้วยใหญ่ บ้านโนนค้อหมู่ที่ 2	เพื่อให้ชุมชนในหมู่บ้านมี ความสว่างในเวลากลางคืน และเพื่อความปลอดภัยใน ทรัพย์สิน	ติดตั้งเสาไฟฟ้าแรงต่ำ พาดสายอลูมิเนียมหุ้มฉนวน ขนาด 25 ตร.มม. ยาว 900 เมตร	-	-	500,000 ทต.โคกงาม	-	900 เมตร	ชุมชนมีแสงสว่าง เพียงพอประชาชน ได้รับความสะดวก ลดปัญหาการ โจรกรรมทรัพย์สิน	กองช่าง
9	โครงการวางท่อระบายน้ำ สายจากบ้านนางบุญแก่ ถึง บ้านนางสมปอง บ้านโคกงาม หมู่ที่ 4	เพื่อให้มีระบบระบายน้ำ และการระบายน้ำเสีย ภายในหมู่บ้านเป็นไปได้ โดยสะดวก	วางท่อ คสล.อัดแรง0.60x1.00 เมตร จำนวน จำนวน 167 ท่อน พร้อมบ่อพัก จำนวน 18 บ่อ	-	-	414,000 ทต.โคกงาม	-	167 ท่อน	มีท่อระบายน้ำเสีย ภายในหมู่บ้านและ ลดปัญหาผาหมาก	กองช่าง
				งบประมาณและที่ผ่านมา						

ที่	โครงการ	วัตถุประสงค์	เป้าหมาย (ผลผลิตของโครงการ)	2561 (บาท)	2562 (บาท)	2563 (บาท)	2564 (บาท)	ตัวชี้วัด (KPI)	ผลที่คาดว่าจะได้รับ	หน่วยงาน รับผิดชอบหลัก
10	โครงการวางท่อระบายน้ำ จากบ้านนางลำไย ถึงบ้าน นายถนอม บ้านโคกงาม หมู่ที่ 4	เพื่อให้มีระบบระบายน้ำ และการระบายน้ำเสีย ภายในหมู่บ้านเป็นไปได้ โดยสะดวก	วางท่อ คสล.อัดแรง 0.60x1.00 เมตร จำนวน 126 ท่อน พร้อมบ่อพัก จำนวน 13 บ่อ	-	-	344,000 ทต.โคกงาม		126 ท่อน	มีท่อระบายน้ำเสีย ภายในหมู่บ้านและ ลดปัญหาเหม็นฉาว	กองช่าง
11	โครงการขยายเขตไฟฟ้า เพื่อการเกษตร จากหมู่บ้าน ถึงวัดป่าศรีศิริน บ้านโคกงาม หมู่ที่ 4	เพื่อให้ชุมชนในหมู่บ้านมี ความสว่างในเวลากลางคืน และเพื่อความปลอดภัยใน ทรัพย์สิน	ติดตั้งเสาไฟฟ้าแรงต่ำ พาดสายอลูมิเนียมหุ้มฉนวน ขนาด 25 ตร.มม. ยาว 1,700 เมตร	-	-	500,000 ทต.โคกงาม		1,700 เมตร	ชุมชนมีแสงสว่าง เพียงพอประชาชน ได้รับความสะดวกลด ปัญหาการโจรกรรม ทรัพย์สิน	กองช่าง
12	โครงการขยายเขตไฟฟ้าเพื่อ ใช้ในครัวเรือน จากซอยศาลา กลางบ้าน ถึงบ้านนางสมพร บ้านปากช่อง หมู่ที่ 5	เพื่อขยายเขตไฟฟ้า ใช้ใน ครัวเรือน	ติดตั้งเสาไฟฟ้าแรงต่ำ พร้อมสายไฟ ยาว 70 เมตร	-	-	100,000 ทต.โคกงาม	-	70 เมตร	ชุมชนมีไฟฟ้าใช้ ประชาชนได้รับความ สะดวกลดปัญหาการ โจรกรรมทรัพย์สิน	กองช่าง
13	โครงการวางท่อระบายน้ำ สายถนนกลางบ้านด้านทิศ เหนือ บ้านปากช่อง หมู่ที่ 5	เพื่อให้มีระบบระบายน้ำ และการระบายน้ำเสีย ภายในหมู่บ้านเป็นไปได้ โดยสะดวก	วางท่อ คสล.อัดแรง 0.60x1.00 เมตร จำนวน 126 ท่อน พร้อมบ่อพัก จำนวน 13 บ่อ	-	-	1,245,000 ทต.โคกงาม		126 ท่อน	มีท่อระบายน้ำเสีย ภายในหมู่บ้านและ ลดปัญหาเหม็นฉาว	กองช่าง
14	โครงการติดตั้งกล้องวงจรปิด บริเวณจุดเสี่ยงทางแยก บ้านคำหญ้าแดง หมู่ที่ 6	เพื่อให้ชุมชนได้รับความ ปลอดภัย ในจุดเสี่ยง บริเวณ ทางแยก	ติดตั้งกล้องวงจรปิด 2 จุด จำนวน 4 ตัว	-	-	100,000 ทต.โคกงาม		4 จุด	ชุมชนได้รับความ ไว้วางใจในจุดที่จะ เกิดอันตราย	กองช่าง

ที่	โครงการ	วัตถุประสงค์	เป้าหมาย (ผลผลิตของโครงการ)	งบประมาณและที่ผ่านมา				ตัวชี้วัด (KPI)	ผลที่คาดว่าจะได้รับ	หน่วยงาน รับผิดชอบหลัก
				2561 (บาท)	2562 (บาท)	2563 (บาท)	2564 (บาท)			
15	โครงการขยายเขตไฟฟ้าเพื่อ การเกษตร จากโรงเรียน ถึง บ่อประปาหมู่บ้าน บ้านคำหญ้าแดง หมู่ที่ 6	เพื่อให้ชุมชนในหมู่บ้านมี ความสว่างในเวลากลางคืน และเพื่อความปลอดภัยใน ทรัพย์สิน	ติดตั้งเสาไฟฟ้าแรงต่ำ พาดสายอลูมิเนียมหุ้มฉนวน ขนาด 25 ตร.มม. ยาว 750 เมตร	-	-	300,000 ทต.โคกงาม		750 เมตร	ชุมชนมีแสงสว่าง เพียงพอประชาชน ได้รับความสะดวกลด ปัญหาการโจรกรรม ทรัพย์สิน	กองช่าง
16	โครงการขยายเขตไฟฟ้าเพื่อ การเกษตร สายจากลำห้วย น้ำจั้น ถึงนาขาม บ้านคำหญ้าแดง หมู่ที่ 6	เพื่อให้ชุมชนในหมู่บ้านมี ความสว่างในเวลากลางคืน และเพื่อความปลอดภัยใน ทรัพย์สิน	ติดตั้งเสาไฟฟ้าแรงต่ำ พาดสายอลูมิเนียมหุ้มฉนวน ขนาด 25 ตร.มม. ยาว 700 เมตร	-	-	500,000 ทต.โคกงาม		700 เมตร	ชุมชนมีแสงสว่าง เพียงพอประชาชน ได้รับความสะดวกลด ปัญหาการโจรกรรม ทรัพย์สิน	กองช่าง
17	โครงการขยายเขตไฟฟ้า เพื่อแสงสว่างภายในหมู่บ้าน บ้านคำหญ้าแดง หมู่ที่ 6	เพื่อให้ชุมชนในหมู่บ้านมี ความสว่างในเวลากลางคืน และเพื่อความปลอดภัยใน ทรัพย์สิน	โคมไฟถนนขนาด 2x36 วัตต์ จำนวน 10 จุด	-	-	30,000 ทต.โคกงาม	-	10 จุด	ชุมชนมีแสงสว่าง เพียงพอประชาชน ได้รับความสะดวกลด ปัญหาการโจรกรรม ทรัพย์สิน	กองช่าง

ที่	โครงการ	วัตถุประสงค์	เป้าหมาย (ผลผลิตของโครงการ)	งบประมาณและที่ผ่านมา				ตัวชี้วัด (KPI)	ผลที่คาดว่าจะได้รับ	หน่วยงาน รับผิดชอบหลัก
				2561 (บาท)	2562 (บาท)	2563 (บาท)	2564 (บาท)			
18	โครงการก่อสร้างร่องระบายน้ำ จากบ้านนายมานิตย์ ถึง บ้านนายสุวงศ์ บ้านโคกงาม หมู่ที่ 8	เพื่อให้มีระบบระบายน้ำ และการระบายน้ำเสีย ภายในหมู่บ้านเป็นไปได้อย่างสะดวก	ขนาดกว้าง 0.30 เมตร ลึก 0.30 เมตร ยาว 170 เมตร	-	-	402,000 ทต.โคกงาม	-	170 เมตร	มีร่องระบายน้ำเสีย ภายในหมู่บ้านและลดปัญหาหมอกภาวะ	กองช่าง
19	โครงการก่อสร้างร่องระบายน้ำ ซอยบ้านนางวงเดือน บ้านโคกงาม หมู่ที่ 8	เพื่อให้มีระบบระบายน้ำ และการระบายน้ำเสีย ภายในหมู่บ้านเป็นไปได้อย่างสะดวก	ขนาดกว้าง 0.30 เมตร ลึก 0.30 เมตร ยาว 76 เมตร	-	-	182,000 ทต.โคกงาม	-	76 เมตร	มีร่องระบายน้ำเสีย ภายในหมู่บ้านและลดปัญหาหมอกภาวะ	กองช่าง
20	โครงการก่อสร้างร่องระบายน้ำ สายถนนกลางบ้าน จาก บ้านนายคำภา ถึง หน้าวัด บ้านโนนม่วง หมู่ที่ 9	เพื่อให้มีระบบระบายน้ำ และการระบายน้ำเสีย ภายในหมู่บ้านเป็นไปได้อย่างสะดวก	ขนาดกว้าง 0.30 เมตร ลึก 0.30 เมตร ยาว 400 เมตร	-	-	985,000 ทต.โคกงาม	-	400 เมตร	มีร่องระบายน้ำเสีย ภายในหมู่บ้านและลดปัญหาหมอกภาวะ	กองช่าง
21	โครงการปรับปรุงทางระบายน้ำ บ้านโคกกว้าง หมู่ที่ 10	เพื่อให้มีทางระบายน้ำและการระบายน้ำเสียภายในหมู่บ้านเป็นไปได้อย่างสะดวก	วางท่อ คสล.อัดแรง ขนาด 0.40x1.00 เมตร จำนวน 13 ท่อน	-	-	15,000 ทต.โคกงาม	-	13 ท่อน	มีทางระบายน้ำเสีย ภายในหมู่บ้านและลดปัญหาหมอกภาวะ	กองช่าง
22	โครงการก่อสร้างร่องระบายน้ำ จากบ้านนายนิม ถึง บ้าน นายเชียน (ทั้งสองฝั่ง) บ้านโคกกว้าง หมู่ที่ 10	เพื่อให้มีระบบระบายน้ำ และการระบายน้ำเสีย ภายในหมู่บ้านเป็นไปได้อย่างสะดวก	ขนาดกว้าง 0.30 เมตร ลึก 0.30 เมตร ยาว 152 เมตร	-	-	376,000 ทต.โคกงาม	-	152 เมตร	มีร่องระบายน้ำเสีย ภายในหมู่บ้านและลดปัญหาหมอกภาวะ	กองช่าง

ที่	โครงการ	วัตถุประสงค์	เป้าหมาย (ผลผลิตของโครงการ)	งบประมาณและที่ผ่านมา				ตัวชี้วัด (KPI)	ผลที่คาดว่าจะได้รับ	หน่วยงาน รับผิดชอบหลัก
				2561 (บาท)	2562 (บาท)	2563 (บาท)	2564 (บาท)			
23	โครงการก่อสร้างร่องระบายน้ำ จากบ้านนางวิมาน ถึง ดอนปู่ตา (ทั้งสองฝั่ง) บ้านโคกกวาง หมู่ที่ 10	เพื่อให้มีระบบระบายน้ำ และการระบายน้ำเสีย ภายในหมู่บ้านเป็นไปได้อย่างสะดวก	ขนาดกว้าง 0.30 เมตร ลึก 0.30 เมตร ยาว 274 เมตร	-	-	703,000 ทต.โคกงาม	-	274 เมตร	มีร่องระบายน้ำเสีย ภายในหมู่บ้านและลดปัญหาหมอกภาวะ	กองช่าง
24	โครงการก่อสร้างร่องระบายน้ำ จากหลังศาลากลางบ้าน ถึงบ้านนายเสถียรตุทา (ทั้งสองฝั่ง) บ้านโคกกวาง หมู่ที่ 10	เพื่อให้มีระบบระบายน้ำ และการระบายน้ำเสีย ภายในหมู่บ้านเป็นไปได้อย่างสะดวก	ขนาดกว้าง 0.30 เมตร ลึก 0.30 เมตร ยาว 298 เมตร	-	-	711,000 ทต.โคกงาม	-	298 เมตร	มีร่องระบายน้ำเสีย ภายในหมู่บ้านและลดปัญหาหมอกภาวะ	กองช่าง
รวม	25 โครงการ	-	-			10,379,000				

						งบประมาณและที่ผ่านมา			
--	--	--	--	--	--	----------------------	--	--	--

ที่	โครงการ	วัตถุประสงค์	เป้าหมาย (ผลผลิตของโครงการ)	2561 (บาท)	2562 (บาท)	2563 (บาท)	2564 (บาท)	ตัวชี้วัด (KPI)	ผลที่คาดว่าจะได้รับ	หน่วยงาน รับผิดชอบหลัก
1	โครงการก่อสร้างร่องระบายน้ำ จากบ้านนายสมควร ศีรษะนอก ถึง โรงสีนายพร บ้านโคกกวาง หมู่ที่ 1	เพื่อให้มีระบบระบายน้ำ และการระบายน้ำเสีย ภายในหมู่บ้านเป็นไปได้อย่างสะดวก	ขนาดกว้าง 0.30 เมตร ลึก 0.30 เมตร ยาว 182 เมตร	-	-	-	434,000 ทต.โคกงาม	182 เมตร	มีร่องระบายน้ำเสีย ภายในหมู่บ้านและลดปัญหาหมอกภาวะ	กองช่าง
2	โครงการก่อสร้างร่องระบายน้ำ จากบ้านนายนิพนธ์ ถึง บ้านนายสาคร บ้านโคกกวาง หมู่ที่ 1	เพื่อให้มีระบบระบายน้ำ และการระบายน้ำเสีย ภายในหมู่บ้านเป็นไปได้อย่างสะดวก	ขนาดกว้าง 0.30 เมตร ลึก 0.30 เมตร ยาว 125 เมตร	-	-	-	298,000 ทต.โคกงาม	125 เมตร	มีร่องระบายน้ำเสีย ภายในหมู่บ้านและลดปัญหาหมอกภาวะ	กองช่าง
3	โครงการก่อสร้างร่องระบายน้ำ จากศาลากลางบ้านถึง บ้านนายเหลียง ตะศรีนวล บ้านโคกกวาง หมู่ที่ 1	เพื่อให้มีระบบระบายน้ำ และการระบายน้ำเสีย ภายในหมู่บ้านเป็นไปได้อย่างสะดวก	ขนาดกว้าง 0.30 เมตร ลึก 0.30 เมตร ยาว 73 เมตร	-	-	-	174,000 ทต.โคกงาม	73 เมตร	มีร่องระบายน้ำเสีย ภายในหมู่บ้านและลดปัญหาหมอกภาวะ	กองช่าง
4	โครงการก่อสร้างร่องระบายน้ำ จากบ้านนายเนาว์ ถึง ที่นายสอน บ้านโนนค้อ หมู่ที่ 2	เพื่อให้มีระบบระบายน้ำ และการระบายน้ำเสีย ภายในหมู่บ้านเป็นไปได้อย่างสะดวก	ขนาดกว้าง 0.30 เมตร ลึก 0.30 เมตร ยาว 100 เมตร	-	-	-	229,000 ทต.โคกงาม	100 เมตร	มีร่องระบายน้ำเสีย ภายในหมู่บ้านและลดปัญหาหมอกภาวะ	กองช่าง
5	โครงการก่อสร้างร่องระบายน้ำ จากบ้านนางอ่อน ถึง บ้านนายชาติเพชร บ้านโนนค้อ หมู่ที่ 2	เพื่อให้มีระบบระบายน้ำ และการระบายน้ำเสีย ภายในหมู่บ้านเป็นไปได้อย่างสะดวก	ขนาดกว้าง 0.30 เมตร ลึก 0.30 เมตร ยาว 70 เมตร	-	-	-	162,000 ทต.โคกงาม	70 เมตร	มีร่องระบายน้ำเสีย ภายในหมู่บ้านและลดปัญหาหมอกภาวะ	กองช่าง

ที่	โครงการ	วัตถุประสงค์	เป้าหมาย (ผลผลิตของโครงการ)	งบประมาณและที่ผ่านมา				ตัวชี้วัด (KPI)	ผลที่คาดว่าจะได้รับ	หน่วยงาน รับผิดชอบหลัก
				2561 (บาท)	2562 (บาท)	2563 (บาท)	2564 (บาท)			
5	โครงการขยายเขตไฟฟ้า สาธารณะเพื่อแสงสว่าง ภายในหมู่บ้านจากบ้าน นายเจริญชัย ถึงที่นายนาย สมาน บ้านโสกตั้ง หมู่ที่ 3	เพื่อให้ชุมชนในหมู่บ้านมี ความสว่างในเวลากลางคืน และเพื่อความปลอดภัยใน ทรัพย์สิน	ติดตั้งเสาไฟฟ้าแรงต่ำ พาดสายอลูมิเนียมหุ้มฉนวน ขนาด 25 ตร.มม. ยาว 300 เมตร	-	-	-	200,000 ทต.โคกงาม	300 เมตร	ชุมชนมีแสงสว่าง เพียงพอประชาชน ได้รับความสะดวก ลดปัญหาการ โจรกรรมทรัพย์สิน	กองช่าง
6	โครงการขยายเขตไฟฟ้า เพื่อการเกษตร จากที่นา นายณรงค์ ถึงที่นายนาย เหลี่ยมบ้านโสกตั้ง หมู่ที่ 3	เพื่อให้ชุมชนในหมู่บ้านมี ความสว่างในเวลากลางคืน และเพื่อความปลอดภัยใน ทรัพย์สิน	ติดตั้งเสาไฟฟ้าแรงต่ำ พาดสายอลูมิเนียมหุ้มฉนวน ขนาด 25 ตร.มม. ยาว 500 เมตร	-	-	-	300,000 ทต.โคกงาม	500 เมตร	ชุมชนมีแสงสว่าง เพียงพอประชาชน ได้รับความสะดวกลด ปัญหาการโจรกรรม ทรัพย์สิน	กองช่าง
7	โครงการขยายเขตไฟฟ้า เพื่อแสงสว่าง จากบ้าน นายเสถียร ถึงวัดหินน้ำซับ ฝายใหม่ บ้านโสกตั้ง หมู่ที่ 3	เพื่อให้ชุมชนในหมู่บ้านมี ความสว่างในเวลากลางคืน และเพื่อความปลอดภัยใน ทรัพย์สิน	ติดตั้งโคมไฟถนน ขนาด 2x36 วัตต์ จำนวน 15 จุด	-	-	-	150,000 ทต.โคกงาม	15 จุด	ชุมชนมีแสงสว่าง เพียงพอประชาชน ได้รับความสะดวกลด ปัญหาการโจรกรรม ทรัพย์สิน	กองช่าง
8	โครงการก่อสร้างร่อง ระบายน้ำ จากบ้านนาย ทองใบ ถึง บ้านนางเทียม บ้านโสกตั้ง หมู่ที่ 3	เพื่อให้มีระบบระบายน้ำ และการระบายน้ำเสีย ภายในหมู่บ้านเป็นไปได้ โดยสะดวก	ขนาดกว้าง 0.30 เมตร ลึก 0.30 เมตร ยาว 230 เมตร	-	-	-	363,000 ทต.โคกงาม	230 เมตร	มีร่องระบายน้ำเสีย ภายในหมู่บ้านและ ลดปัญหามลภาวะ	กองช่าง

				งบประมาณและที่ผ่านมา						
--	--	--	--	----------------------	--	--	--	--	--	--

ที่	โครงการ	วัตถุประสงค์	เป้าหมาย (ผลผลิตของโครงการ)	2561 (บาท)	2562 (บาท)	2563 (บาท)	2564 (บาท)	ตัวชี้วัด (KPI)	ผลที่คาดว่าจะได้รับ	หน่วยงาน รับผิดชอบหลัก
9	โครงการก่อสร้างร่องระบายน้ำ จากศาลาประชาคมถึง บ้านนางไม้ ประเสริฐสังข์ บ้านโคกงาม หมู่ที่ 4	เพื่อให้มีระบบระบายน้ำ และการระบายน้ำเสีย ภายในหมู่บ้านเป็นไปได้อย่างสะดวก	ขนาดกว้าง 0.30 เมตร ลึก 0.30 เมตร ยาว 300 เมตร	-	-	-	706,000 ทต.โคกงาม	300 เมตร	มีร่องระบายน้ำเสีย ภายในหมู่บ้านและลดปัญหาหมอกภาวะ	กองช่าง
10	โครงการก่อสร้างร่องระบายน้ำ จากบ้านนายบุญคำถึง บ้านนายจันทร์ บ้านโคกงาม หมู่ที่ 4	เพื่อให้มีระบบระบายน้ำ และการระบายน้ำเสีย ภายในหมู่บ้านเป็นไปได้อย่างสะดวก	ขนาดกว้าง 0.30 เมตร ลึก 0.30 เมตร ยาว 285 เมตร	-	-	-	671,000 ทต.โคกงาม	285 เมตร	มีร่องระบายน้ำเสีย ภายในหมู่บ้านและลดปัญหาหมอกภาวะ	กองช่าง
11	โครงการขยายเขตไฟฟ้า เพื่อการเกษตร จากวัดศรีพนาวาส ถึงฝายอาสา บ้านโคกงาม หมู่ที่ 4	เพื่อให้ชุมชนในหมู่บ้านมีความสว่างในเวลากลางคืน และเพื่อความปลอดภัยในทรัพย์สิน	ติดตั้งเสาไฟฟ้าแรงต่ำ พาดสายอลูมิเนียมหุ้มฉนวน ขนาด 25 ตร.มม. ยาว 1,000 เมตร	-	-	-	500,000 ทต.โคกงาม	1,000 เมตร	ชุมชนมีแสงสว่าง เพียงพอประชาชน ได้รับความสะดวกลดปัญหาการโจรกรรมทรัพย์สิน	กองช่าง
12	โครงการขยายเขตไฟฟ้า เพื่อแสงสว่าง บริเวณสี่แยกบ้านโคกงาม หมู่ที่ 4	เพื่อให้ชุมชนในหมู่บ้านมีความสว่างในเวลากลางคืน และเพื่อความปลอดภัยในทรัพย์สิน	ติดตั้งโคมไฟถนน ขนาด 2x36 วัตต์ จำนวน 10 จุด	-	-	-	100,000 ทต.โคกงาม	10 จุด	ชุมชนมีแสงสว่าง เพียงพอประชาชน ได้รับความสะดวกลดปัญหาการโจรกรรมทรัพย์สิน	กองช่าง

				งบประมาณและที่ผ่านมา						
--	--	--	--	----------------------	--	--	--	--	--	--

ที่	โครงการ	วัตถุประสงค์	เป้าหมาย (ผลผลิตของโครงการ)	2561 (บาท)	2562 (บาท)	2563 (บาท)	2564 (บาท)	ตัวชี้วัด (KPI)	ผลที่คาดว่าจะได้รับ	หน่วยงาน รับผิดชอบหลัก
13	โครงการขยายเขตไฟฟ้าเพื่อการเกษตร จากที่นายหนูเวียง ถึง บ้านนายโสภานบ้านโคกงาม หมู่ที่ 4	เพื่อให้ชุมชนในหมู่บ้านมีความสว่างในเวลากลางคืนและเพื่อความปลอดภัยในทรัพย์สิน	ติดตั้งเสาไฟฟ้าแรงต่ำพาดสายอลูมิเนียมหุ้มฉนวนขนาด 25 ตร.มม. ยาว 530 เมตร	-	-		500,000 ทต.โคกงาม	530 เมตร	ชุมชนมีแสงสว่างเพียงพอประชาชนได้รับความสะดวกลดปัญหาการโจรกรรม	กองช่าง
14	โครงการขยายเขตไฟฟ้าสาธารณะเพื่อแสงสว่างภายในหมู่บ้าน บ้านปากช่อง หมู่ที่ 5	เพื่อให้ชุมชนในหมู่บ้านมีความสว่างในเวลากลางคืนและเพื่อความปลอดภัยในทรัพย์สิน	ติดตั้งโคมไฟถนนขนาด 2x36 วัตต์ จำนวน 10 จุด	-	-		100,000 ทต.โคกงาม	10 จุด	ชุมชนมีแสงสว่างเพียงพอประชาชนได้รับความสะดวกลดปัญหาการโจรกรรมทรัพย์สิน	กองช่าง
15	โครงการขยายระบบท่อประปา จากบ้านนายลี ถึงที่นายนายสงัด บ้านคำหญ้าแดง หมู่ที่ 6	เพื่อขยายท่อประปาให้เข้าถึงทุกครัวเรือน	วางท่อ PVC ขนาด $\varnothing 2$ นิ้ว ชั้น 13.5 จำนวน 69 ท่อน ผังลึกเฉลี่ย 0.30 เมตร				22,000 ทต.โคกงาม	69 ท่อน	ประชาชนในหมู่บ้านได้ใช้น้ำครบทุกครัวเรือน	
16	โครงการขยายเขตไฟฟ้าเพื่อการเกษตร จากบ้านนายฉลอง ถึงที่นางลำเลียงบ้านคำหญ้าแดง หมู่ที่ 6	เพื่อให้ชุมชนในหมู่บ้านมีความสว่างในเวลากลางคืนและเพื่อความปลอดภัยในทรัพย์สิน	ติดตั้งเสาไฟฟ้าแรงต่ำพาดสายอลูมิเนียมหุ้มฉนวนขนาด 25 ตร.มม. ยาว 300 เมตร	-	-		200,000 ทต.โคกงาม	300 เมตร	ชุมชนมีแสงสว่างเพียงพอประชาชนได้รับความสะดวกลดปัญหาการโจรกรรมทรัพย์สิน	กองช่าง

				งบประมาณและที่ผ่านมา						
--	--	--	--	----------------------	--	--	--	--	--	--

ที่	โครงการ	วัตถุประสงค์	เป้าหมาย (ผลผลิตของโครงการ)	2561 (บาท)	2562 (บาท)	2563 (บาท)	2564 (บาท)	ตัวชี้วัด (KPI)	ผลที่คาดว่าจะได้รับ	หน่วยงาน รับผิดชอบหลัก
17	โครงการก่อสร้างร่องระบายน้ำสายถนนกลางบ้านด้านทิศเหนือ บ้านดงเย็น หมู่ที่ 7	เพื่อให้มีระบบระบายน้ำและการระบายน้ำเสียภายในหมู่บ้านเป็นไปได้อย่างสะดวก	ขนาดกว้าง 0.30 เมตร ลึก 0.30 เมตร ยาว 170 เมตร	-	-		420,000 ทต.โคกงาม	170 เมตร	มีร่องระบายน้ำเสียภายในหมู่บ้านและลดปัญหาหมอกควัน	กองช่าง
18	โครงการขยายเขตไฟฟ้าสาธารณะเพื่อแสงสว่างบ้านดงเย็น หมู่ที่ 7	เพื่อให้ชุมชนในหมู่บ้านมีความสว่างในเวลากลางคืนและเพื่อความปลอดภัยในทรัพย์สิน	ติดตั้งเสาไฟฟ้าแรงต่ำ พาดสายอลูมิเนียมหุ้มฉนวน ขนาด 25 ตร.มม. ยาว 500 เมตร	-	-		300,000 ทต.โคกงาม	500 เมตร	ชุมชนมีแสงสว่างเพียงพอประชาชนได้รับความสะดวกลดปัญหาการโจรกรรมทรัพย์สิน	กองช่าง
19	โครงการก่อสร้างร่องระบายน้ำจากบ้านนางมะลิ ถึงบ้านนางทองคำ บ้านโคกงาม หมู่ที่ 8	เพื่อให้มีระบบระบายน้ำและการระบายน้ำเสียภายในหมู่บ้านเป็นไปได้อย่างสะดวก	ขนาดกว้าง 0.30 เมตร ลึก 0.30 เมตร ยาว 77 เมตร	-	-		192,000 ทต.โคกงาม	77 เมตร	มีร่องระบายน้ำเสียภายในหมู่บ้านและลดปัญหาหมอกควัน	กองช่าง
20	โครงการก่อสร้างร่องระบายน้ำจากศาลากลางบ้าน ถึงบ้านนายสุระดีบ้านโคกงาม หมู่ที่ 8	เพื่อให้มีระบบระบายน้ำและการระบายน้ำเสียภายในหมู่บ้านเป็นไปได้อย่างสะดวก	ขนาดกว้าง 0.30 เมตร ลึก 0.30 เมตร ยาว 50 เมตร	-	-		125,000 ทต.โคกงาม	50 เมตร	มีร่องระบายน้ำเสียภายในหมู่บ้านและลดปัญหาหมอกควัน	กองช่าง

				งบประมาณและที่ผ่านมา						
--	--	--	--	----------------------	--	--	--	--	--	--

ที่	โครงการ	วัตถุประสงค์	เป้าหมาย (ผลผลิตของโครงการ)	2561 (บาท)	2562 (บาท)	2563 (บาท)	2564 (บาท)	ตัวชี้วัด (KPI)	ผลที่คาดว่าจะได้รับ	หน่วยงาน รับผิดชอบหลัก
21	โครงการก่อสร้างร่องระบายน้ำ จากบ้านนางบินถลา ถึงบ้านนายสมบัติ บ้านโคกงาม หมู่ที่ 8	เพื่อให้มีระบบระบายน้ำ และการระบายน้ำเสีย ภายในหมู่บ้านเป็นไปได้อย่างสะดวก	ขนาดกว้าง 0.30 เมตร ลึก 0.30 เมตร ยาว 49 เมตร	-	-		123,000 ทต.โคกงาม	49 เมตร	มีร่องระบายน้ำเสีย ภายในหมู่บ้านและลดปัญหาหมอกภาวะ	กองช่าง
22	โครงการก่อสร้างร่องระบายน้ำ จากบ้านนายผจญ ถึงบ้านนางสมสะอาด บ้านโคกงาม หมู่ที่ 8	เพื่อให้มีระบบระบายน้ำ และการระบายน้ำเสีย ภายในหมู่บ้านเป็นไปได้อย่างสะดวก	ขนาดกว้าง 0.30 เมตร ลึก 0.30 เมตร ยาว 420 เมตร	-	-		1,035,000 ทต.โคกงาม	420 เมตร	มีร่องระบายน้ำเสีย ภายในหมู่บ้านและลดปัญหาหมอกภาวะ	กองช่าง
23	โครงการขยายเขตไฟฟ้าเพื่อการเกษตร จากบ้านนายวิเศษ ถึง วัดป่าศรีศิลาโน บ้านโคกงาม หมู่ที่ 8	เพื่อให้ชุมชนในหมู่บ้านมีความสว่างในเวลากลางคืน และเพื่อความปลอดภัยในทรัพย์สิน	ติดตั้งเสาไฟฟ้าแรงต่ำ พาดสายอลูมิเนียมหุ้มฉนวน ขนาด 25 ตร.มม. ยาว 1,000 เมตร	-	-		500,000 ทต.โคกงาม	1,000 เมตร	ชุมชนมีแสงสว่าง เพียงพอประชาชน ได้รับความสะดวกลดปัญหาการโจรกรรมทรัพย์สิน	กองช่าง
24	โครงการขยายเขตไฟฟ้าเพื่อการเกษตร จากบ้านนายวิรัช ถึงลำห้วยใหญ่ บ้านโคกงาม หมู่ที่ 8	เพื่อให้ชุมชนในหมู่บ้านมีความสว่างในเวลากลางคืน และเพื่อความปลอดภัยในทรัพย์สิน	ติดตั้งเสาไฟฟ้าแรงต่ำ พาดสายอลูมิเนียมหุ้มฉนวน ขนาด 25 ตร.มม. ยาว 300 เมตร	-	-		200,000 ทต.โคกงาม	300 เมตร	ชุมชนมีแสงสว่าง เพียงพอประชาชน ได้รับความสะดวกลดปัญหาการโจรกรรมทรัพย์สิน	กองช่าง

				งบประมาณและที่ผ่านมา						
--	--	--	--	----------------------	--	--	--	--	--	--

ที่	โครงการ	วัตถุประสงค์	เป้าหมาย (ผลผลิตของโครงการ)	2561 (บาท)	2562 (บาท)	2563 (บาท)	2564 (บาท)	ตัวชี้วัด (KPI)	ผลที่คาดว่าจะได้รับ	หน่วยงาน รับผิดชอบหลัก
25	โครงการขยายเขตไฟฟ้าเพื่อการเกษตร จากสามแยกโรงเรียน ถึงที่นายวิสัย บ้านโคกงาม หมู่ที่ 8	เพื่อให้ชุมชนในหมู่บ้านมีความสว่างในเวลากลางคืน และเพื่อความปลอดภัยในทรัพย์สิน	ติดตั้งเสาไฟฟ้าแรงต่ำ พาดสายอลูมิเนียมหุ้มฉนวน ขนาด 25 ตร.มม. ยาว 500 เมตร	-	-		200,000 ทต.โคกงาม	500 เมตร	ชุมชนมีแสงสว่างเพียงพอประชาชนได้รับความสะดวกลดปัญหาการโจรกรรมทรัพย์สิน	กองช่าง
26	โครงการขยายเขตไฟฟ้าเพื่อการเกษตร จากบ้านนายทราย ถึงป่าช้า บ้านโนนม่วง หมู่ที่ 9	เพื่อให้ชุมชนในหมู่บ้านมีความสว่างในเวลากลางคืน และเพื่อความปลอดภัยในทรัพย์สิน	ติดตั้งเสาไฟฟ้าแรงต่ำ พาดสายอลูมิเนียมหุ้มฉนวน ขนาด 25 ตร.มม. ยาว 700 เมตร	-	-		300,000 ทต.โคกงาม	700 เมตร	ชุมชนมีแสงสว่างเพียงพอประชาชนได้รับความสะดวกลดปัญหาการโจรกรรมทรัพย์สิน	กองช่าง
27	โครงการก่อสร้างร่องระบายน้ำภายในหมู่บ้านสายถนนกลางบ้าน ด้านทิศใต้บ้านโนนม่วง หมู่ที่ 9	เพื่อให้มีระบบระบายน้ำและการระบายน้ำเสียภายในหมู่บ้านเป็นไปได้อย่างสะดวก	ขนาดกว้าง 0.30 เมตร ลึก 0.30 เมตร ยาว 400 เมตร	-	-		985,000 ทต.โคกงาม	400 เมตร	มีร่องระบายน้ำเสียภายในหมู่บ้านและลดปัญหามลภาวะ	กองช่าง
28	โครงการก่อสร้างร่องระบายน้ำ จากโรงเรียน ถึงบ้านนางสะอาด บ้านโคกกว้างหมู่ที่ 10	เพื่อให้มีระบบระบายน้ำและการระบายน้ำเสียภายในหมู่บ้านเป็นไปได้อย่างสะดวก	ขนาดกว้าง 0.30 เมตร ลึก 0.30 เมตร ยาว 152 เมตร	-	-		376,000 ทต.โคกงาม	152 เมตร	มีร่องระบายน้ำเสียภายในหมู่บ้านและลดปัญหามลภาวะ	กองช่าง

				งบประมาณและที่ผ่านมา						
--	--	--	--	----------------------	--	--	--	--	--	--

ที่	โครงการ	วัตถุประสงค์	เป้าหมาย (ผลผลิตของโครงการ)	2561 (บาท)	2562 (บาท)	2563 (บาท)	2564 (บาท)	ตัวชี้วัด (KPI)	ผลที่คาดว่าจะได้รับ	หน่วยงาน รับผิดชอบหลัก
29	โครงการก่อสร้างร่องระบายน้ำจากบ้านนายเขียน ถึงบ้านนายคุณ (ทั้งสองฝั่ง) บ้านโคกกวาง หมู่ที่ 10	เพื่อให้มีระบบระบายน้ำและการระบายน้ำเสียภายในหมู่บ้านเป็นไปได้อย่างสะดวก	ขนาดกว้าง 0.30 เมตร ลึก 0.30 เมตร ยาว 566 เมตร (ยาวข้างละ 283 เมตร)	-	-		1,393,000 ทต.โคกงาม	566 เมตร	มีร่องระบายน้ำเสียภายในหมู่บ้านและลดปัญหาหมอกภาวะ	กองช่าง
30	โครงการการขยายเขตไฟฟ้าเพื่อการเกษตร จากบ้านนายอัมพร ถึงลำห้วยใหญ่ บ้านโคกกวาง หมู่ที่ 10	เพื่อให้ชุมชนในหมู่บ้านมีความสว่างในเวลากลางคืนและเพื่อความปลอดภัยในทรัพย์สิน	ติดตั้งเสาไฟฟ้าแรงต่ำ พาดสายอลูมิเนียมขนาด 25 ตร.มม. ยาว 250 เมตร	-	-		200,000 ทต.โคกงาม	250 เมตร	ชุมชนมีแสงสว่างเพียงพอประชาชนได้รับความสะดวกลดปัญหาการโจรกรรมทรัพย์สิน	กองช่าง
31	โครงการก่อสร้างร่องระบายน้ำจากบ้านนายถวิล ถึงบ้านนายสุพัฒน์ บ้านโคกกวาง หมู่ที่ 10	เพื่อให้มีระบบระบายน้ำและการระบายน้ำเสียภายในหมู่บ้านเป็นไปได้อย่างสะดวก	ขนาดกว้าง 0.30 เมตร ลึก 0.30 เมตร ยาว 135 เมตร	-	-		334,000 ทต.โคกงาม	135 เมตร	มีร่องระบายน้ำเสียภายในหมู่บ้านและลดปัญหาหมอกภาวะ	กองช่าง
32	โครงการก่อสร้างร่องระบายน้ำจากดอนปู่ตา ถึงสระน้ำสาธารณะ บ้านโคกกวาง หมู่ที่ 10	เพื่อให้มีระบบระบายน้ำและการระบายน้ำเสียภายในหมู่บ้านเป็นไปได้อย่างสะดวก	ขนาดกว้าง 0.30 เมตร ลึก 0.30 เมตร ยาว 105 เมตร	-	-		261,000 ทต.โคกงาม	105 เมตร	มีร่องระบายน้ำเสียภายในหมู่บ้านและลดปัญหาหมอกภาวะ	กองช่าง

				งบประมาณและที่ผ่านมา						
--	--	--	--	----------------------	--	--	--	--	--	--

ที่	โครงการ	วัตถุประสงค์	เป้าหมาย (ผลผลิตของโครงการ)	2561 (บาท)	2562 (บาท)	2563 (บาท)	2564 (บาท)	ตัวชี้วัด (KPI)	ผลที่คาดว่าจะได้รับ	หน่วยงาน รับผิดชอบหลัก
33	โครงการก่อสร้างร่องระบายน้ำจากบ้านนายแสงเดือนถึงโรงเรียนบ้านโคกกวางหมู่ที่ 10	เพื่อให้มีระบบระบายน้ำและการระบายน้ำเสียภายในหมู่บ้านเป็นไปได้อย่างสะดวก	ขนาดกว้าง 0.30 เมตร ลึก 0.30 เมตร ยาว 135 เมตร	-	-	-	334,000 ทต.โคกงาม	135 เมตร	มีร่องระบายน้ำเสียภายในหมู่บ้านและลดปัญหาหมอกควัน	กองช่าง
รวม	34 โครงการ	-	-	-	-	-	12,387,000			

ข. ยุทธศาสตร์การพัฒนาของ อปท.ในเขตจังหวัดที่ 6 การพัฒนาการเกษตรอย่างยั่งยืน

3. ยุทธศาสตร์ การพัฒนาเศรษฐกิจให้มีความมั่นคงและสามารถทางการแข่งขัน

3.1 แผนงานการเกษตร

ที่	โครงการ	วัตถุประสงค์	เป้าหมาย (ผลผลิตของโครงการ)	งบประมาณและที่ผ่านมา				ตัวชี้วัด (KPI)	ผลที่คาดว่าจะ ได้รับ	หน่วยงาน รับผิดชอบหลัก
				2561 (บาท)	2562 (บาท)	2563 (บาท)	2564 (บาท)			
1	โครงการพัฒนาอาชีพ ตามหลักเศรษฐกิจ พอเพียงสู่ชุมชน	เพื่อสนับสนุนส่งเสริม พัฒนาให้ประชาชน ดำเนินชีวิตตามหลัก ปรัชญาเศรษฐกิจ	เกษตรกรในพื้นที่ตำบล โคกงาม	50,000 ทต.โคกงาม	-	-	-	จำนวน เกษตรกรที่ เข้าร่วม โครงการ สามารถ นำไปได้จริง	ลดรายจ่ายเพิ่ม รายได้ในครัวเรือน และเกษตรกรตำบล โคกงามสามารถ พึ่งพาตนเองได้อย่าง ยั่งยืน	สำนักปลัดฯ
รวม	1 โครงการ	-	-	50,000	-	-	-			

				งบประมาณและที่ผ่านมา						
--	--	--	--	----------------------	--	--	--	--	--	--

ที่	โครงการ	วัตถุประสงค์	เป้าหมาย (ผลผลิตของโครงการ)	2561 (บาท)	2562 (บาท)	2563 (บาท)	2564 (บาท)	ตัวชี้วัด (KPI)	ผลที่คาดว่าจะ ได้รับ	หน่วยงาน รับผิดชอบ หลัก
1	โครงการขุดลอกอ่างเก็บน้ำชลประทานฝายกลางบ้านคำหญ้าแดง หมู่ที่ 6	เพื่อเพิ่มพื้นที่กักเก็บน้ำไว้สำหรับใช้อุปโภคและใช้เพื่อการเกษตรได้ตลอดปี	ขนาดกว้าง 17 เมตร ยาว 70 เมตร ลึก 4 เมตร หรือรวมปริมาตรดินขุดไม่น้อยกว่า 4,760 ลูกบาศก์เมตร	-	296,000 ทต.โคกงาม	-	-	70 เมตร	ประชาชนมีน้ำใช้สำหรับอุปโภคและใช้เพื่อการเกษตรอย่างเพียงพอ	กองช่าง
2	โครงการก่อสร้างคลองส่งน้ำตาดคอนกรีตเพื่อการเกษตร ช่วงที่ 2 บ้านโนนค้อ หมู่ที่ 2	เพื่อให้มีคลองส่งน้ำ และระบายน้ำเข้าพื้นที่สำหรับการเกษตร	ขนาดปากคลองกว้าง 1.60 เมตร ก้นคลองกว้าง 0.45 เมตร ยาว 900 เมตร	-	500,000 ทต.โคกงาม	-	-	900 เมตร	-มีคลองส่งน้ำเพื่อระบายน้ำเข้าในพื้นที่นาเกษตรกรรมมีน้ำใช้เพียงพอ	กองช่าง
3	โครงการก่อสร้างฝายน้ำล้นกั้นลำห้วยอีตัน บ้านดงเย็น หมู่ที่ 7	เพื่อให้ลำห้วยสามารถเก็บกักน้ำไว้ในฤดูแล้งและใช้เพื่อการเกษตรได้ตลอดปี	ขนาดกว้าง 12 เมตร ยาว 850 เมตร ลึกเฉลี่ย 1.50 เมตร หรือรวมปริมาตรดินขุดพร้อมตกแต่งคันคูไม่น้อยกว่า 13,367.25 ลูกบาศก์เมตร	-	478,000 ทต.โคกงาม	-	-	1 แห่ง	แหล่งน้ำสามารถเก็บกักน้ำไว้ในฤดูแล้งและใช้เพื่อการเกษตรอย่างเพียงพอ	กองช่าง
รวม	3 โครงการ	-	-		1,274,000	-	-	-		-

					งบประมาณและที่ผ่านมา				
--	--	--	--	--	----------------------	--	--	--	--

ที่	โครงการ	วัตถุประสงค์	เป้าหมาย (ผลผลิตของโครงการ)	2561 (บาท)	2562 (บาท)	2563 (บาท)	2564 (บาท)	ตัวชี้วัด (KPI)	ผลที่คาดว่าจะได้รับ	หน่วยงาน รับผิดชอบหลัก
1	โครงการก่อสร้างคันคูกันน้ำบริเวณฝายลำห้วยใหญ่ บ้านโนนค้อ หมู่ที่ 2	เพื่อให้ลำห้วยสามารถเก็บกักน้ำไว้ใช้ในฤดูแล้งและใช้เพื่อการเกษตรได้ตลอดปี	ขนาดคันคูกว้าง 3 เมตร ยาว 12 เมตร สันคูสูง 2 เมตร	-	-	100,000 ทต.โคกงาม	-	1 แห่ง	แหล่งน้ำสามารถเก็บกักน้ำไว้ใช้ในฤดูแล้งและใช้เพื่ออุปโภคและบริโภคอย่างเพียงพอ	กองช่าง
2	โครงการขุดลอกฝายหมู่บ้านบ้านโคกงาม หมู่ที่ 4	เพื่อให้ฝายน้ำสามารถกักเก็บน้ำในปริมาณที่เพียงพอ	กว้าง 67 เมตร ยาว 100 เมตร ลึกเฉลี่ย 3 เมตร หรือรวมปริมาตรดินขุดไม่น้อยกว่า 20,000 ลูกบาศก์เมตร	-	-	1,029,000 ทต.โคกงาม	-	1 แห่ง	แหล่งน้ำสามารถเก็บกักน้ำไว้ใช้ในฤดูแล้งและใช้เพื่ออุปโภคและบริโภคอย่างเพียงพอ	กองช่าง
3	โครงการขุดลอกคันคูฝายบ้านด้านทิศใต้ ติดถนนรอบหมู่บ้าน บ้านโคกงาม หมู่ที่ 4	เพื่อปรับแต่งคันคูฝายบ้านให้สามารถกักเก็บน้ำในปริมาณที่มากขึ้นและเพียงพอ	ปรับแต่งคันคู กว้าง 10 เมตร ยาว 70 เมตร สูง 1.5 เมตร หรือรวมปริมาตรดินขุดไม่น้อยกว่า 721.50 ลูกบาศก์เมตร	-	-	27,000 ทต.โคกงาม	-	1 แห่ง	แหล่งน้ำสามารถเก็บกักน้ำไว้ใช้เพื่ออุปโภคและบริโภคอย่างเพียงพอ	กองช่าง
4	โครงการขุดลอกสระน้ำโรงเรียนบ้านปากช่อง บ้านปากช่อง หมู่ที่ 5	เพื่อให้สามารถเก็บกักน้ำไว้ใช้ในฤดูแล้งและใช้เพื่อการเกษตรได้ตลอดปี	กว้าง 35 เมตร ยาว 80 เมตร ลึกเฉลี่ย 3 เมตรหรือรวมปริมาตรดินขุดไม่น้อยกว่า 7,419 ลูกบาศก์เมตร	-	-	346,000 ทต.โคกงาม	-	1 แห่ง	แหล่งน้ำสามารถเก็บกักน้ำไว้ใช้ในฤดูแล้งและใช้เพื่ออุปโภคและบริโภคอย่างเพียงพอ	กองช่าง

				งบประมาณและที่ผ่านมา						
--	--	--	--	----------------------	--	--	--	--	--	--

ที่	โครงการ	วัตถุประสงค์	เป้าหมาย (ผลผลิตของโครงการ)	2561 (บาท)	2562 (บาท)	2563 (บาท)	2564 (บาท)	ตัวชี้วัด (KPI)	ผลที่คาดว่าจะได้รับ	หน่วยงาน รับผิดชอบหลัก
5	โครงการก่อสร้างฝายทดน้ำบริเวณที่นายนายฉลอง นุบาล บ้านคำหญ้าแดง หมู่ที่ 6	เพื่อกักเก็บน้ำไว้ใช้เพื่อการเกษตร	ขนาดกว้าง 1 เมตร ยาว 11 เมตรสูง 0.20 เมตร			10,000 ทต.โคกงาม	-	1 ฝาย	แหล่งน้ำสามารถเก็บกักน้ำไว้ใช้ในฤดูแล้งและใช้เพื่อการเกษตรอย่างเพียงพอ	กองช่าง
6	โครงการขุดลอกลำห้วยอีตัน จากฝายน้ำล้นกั้นลำห้วย ถึงต้นน้ำลำห้วยอีตัน บ้านดงเย็น หมู่ที่ 7	เพื่อให้ลำห้วยน้ำสามารถกักเก็บน้ำไว้ใช้เพื่อการเกษตรได้ตลอดปี	กว้าง 12 เมตร ยาว 550 เมตร ลึกเฉลี่ย 2.5 เมตร หรือรวมปริมาตรดินขุดไม่น้อยกว่า 13,018.75 ลูกบาศก์เมตร	-	-	691,000 ทต.โคกงาม	-	550 เมตร	แหล่งน้ำสามารถเก็บกักน้ำไว้ใช้ในฤดูแล้งและใช้เพื่อการเกษตรอย่างเพียงพอ	กองช่าง
7	โครงการขุดลอกลำห้วยม่วงจากที่นายนายพินิจ ถึงที่นายนายสมาน บ้านโนนม่วงหมู่ที่ 9	เพื่อให้ลำห้วยน้ำสามารถกักเก็บน้ำไว้ใช้เพื่อการเกษตรได้ตลอดปี	กว้าง 12 เมตร ยาว 550 เมตร ลึกเฉลี่ย 2.5 เมตร หรือรวมปริมาตรดินขุดไม่น้อยกว่า 7,081.25 ลูกบาศก์เมตร	-	-	691,000 ทต.โคกงาม	-	550 เมตร	แหล่งน้ำสามารถเก็บกักน้ำไว้ใช้ในฤดูแล้งและใช้เพื่อการเกษตรอย่างเพียงพอ	กองช่าง
8	โครงการก่อสร้างฝายน้ำล้นบริเวณที่นายบุญดี บ้านโคกกว้าง หมู่ที่ 10	เพื่อให้ลำห้วยสามารถเก็บกักน้ำไว้ใช้ในฤดูแล้งและใช้เพื่อการเกษตรได้ตลอดปี	ขนาดกว้าง 4 เมตร ยาว 13.60 เมตร สันฝายสูง 1.80 เมตร	-	-	134,000 ทต.โคกงาม	-	1 แห่ง	แหล่งน้ำสามารถเก็บกักน้ำไว้ใช้ในฤดูแล้งและใช้เพื่อการเกษตรอย่างเพียงพอ	กองช่าง

				งบประมาณและที่ผ่านมา						
--	--	--	--	----------------------	--	--	--	--	--	--

ที่	โครงการ	วัตถุประสงค์	เป้าหมาย (ผลผลิตของโครงการ)	2561	2562	2563	2564	ตัวชี้วัด (KPI)	ผลที่คาดว่าจะได้รับ	หน่วยงาน รับผิดชอบหลัก
				(บาท)	(บาท)	(บาท)	(บาท)			
9	โครงการปรับปรุงคลองส่งน้ำเพื่อการเกษตร บ้านโคกกวาง หมู่ที่ 10	เพื่อให้คลองสามารถลำเลียงน้ำไปใช้สำหรับอุปโภคและเพื่อการเกษตร	ขนาดกว้าง 1.50 เมตร สูง 1.20 เมตร ยาว 500 เมตร	-	-	400,000 ทต.โคกกวาง	-	500 เมตร	คลองสามารถลำเลียงน้ำไปใช้สำหรับอุปโภคและเพื่อการเกษตรได้	กองช่าง
10	โครงการขุดเจาะบ่อบาดาลใกล้กับบริเวณโรงเรียน บ้านโคกกวาง หมู่ที่ 10	เพื่อเป็นการป้องกันปัญหาภัยแล้งให้กับประชาชนในพื้นที่	ขุดเจาะบ่อบาดาลขนาด 6 นิ้วพร้อมติดตั้งเครื่องสูบน้ำและเครื่องควบคุม	-	-	102,400 ทต.โคกกวาง	-	1 บ่อ	ปัญหาภัยแล้งในพื้นที่ได้รับการแก้ไข ประชาชนมีน้ำใช้ อุปโภค บริโภค เพียงพอ	กองช่าง
รวม	10 โครงการ	-	-	-	-	3,530,400				

ที่	โครงการ	วัตถุประสงค์	เป้าหมาย (ผลผลิตของโครงการ)	งบประมาณและที่ผ่านมา				ตัวชี้วัด (KPI)	ผลที่คาดว่าจะได้รับ	หน่วยงาน รับผิดชอบหลัก
				2561 (บาท)	2562 (บาท)	2563 (บาท)	2564 (บาท)			
1	โครงการขุดลอกลำห้วย จากที่นายสุรวงศ์ พลศักดิ์ ถึงที่นางนางเฮียง นามเซียงใต้ บ้านโคกกวาง หมู่ที่ 4	เพื่อให้ลำห้วยน้ำสามารถกักเก็บน้ำไว้ใช้ในการเกษตรได้ตลอดปี	ขนาดกว้าง 8 เมตร ยาว 1,200 เมตร ลึกเฉลี่ย 1.5 เมตร หรือรวมปริมาตรดินขุดไม่น้อยกว่า 11,688 ลูกบาศก์เมตร	-	-	-	418,000 ทต.โคกกวาง	1,200 เมตร	แหล่งน้ำสามารถเก็บกักน้ำไว้ในฤดูแล้งและใช้เพื่อการเกษตรอย่างเพียงพอ	กองช่าง
รวม	1 โครงการ	-	-	-	-	-	418,000			

รายละเอียดโครงการพัฒนา

แผนพัฒนาสี่ปี (พ.ศ. 2561-2564)
สำหรับองค์กรปกครองส่วนท้องถิ่นดำเนินการเอง
เทศบาลตำบลโคกงาม อำเภอบ้านฝาง จังหวัดขอนแก่น

ยุทธศาสตร์จังหวัดที่ 2 การพัฒนาคุณภาพคนและสังคมที่มีคุณภาพ

- ยุทธศาสตร์การพัฒนาของ อปท. ในเขตจังหวัดที่ 1 การพัฒนาคุณภาพคนและสังคม

2. ยุทธศาสตร์ การพัฒนาคุณภาพคนและสังคม

2.1 แผนงานการศึกษา

ที่	โครงการ	วัตถุประสงค์	เป้าหมาย (ผลผลิตของโครงการ)	งบประมาณและที่ผ่านมา				ตัวชี้วัด (KPI)	ผลที่คาดว่าจะได้รับ	หน่วยงาน รับผิดชอบหลัก
				2561 (บาท)	2562 (บาท)	2563 (บาท)	2564 (บาท)			
1	โครงการจัดซื้อสื่อการเรียนการสอน วัสดุการศึกษาและเครื่องเล่นพัฒนาการเด็ก	เพื่อฝึกอบรมเตรียมความพร้อมทางด้านร่างกายจิตใจสติปัญญาของเด็กปฐมวัยก่อนเข้าสู่วัยเรียน	โครงการจัดซื้อสื่อการเรียนการสอน วัสดุการศึกษาและเครื่องเล่นพัฒนาการเด็ก	153,000 ทต.โคกงาม	153,000 ทต.โคกงาม	153,000 ทต.โคกงาม	153,000 ทต.โคกงาม	90 คน	เด็กก่อนวัยเรียนได้รับการพัฒนาให้มีความพร้อมทั้งทางด้านร่างกาย และจิตใจก่อนเข้าสู่วัยเรียน	กองการศึกษาฯ
2	โครงการจัดซื้ออาหารเสริม (นม) ศูนย์พัฒนาเด็กเล็ก ตำบลโคกงาม	เพื่อให้เด็กปฐมวัยได้ดื่มนมทุกวัน	จัดซื้ออาหารเสริม (นม) จำนวน 90 คน จำนวน 260 วัน	172,458 ทต.โคกงาม	172,458 ทต.โคกงาม	172,458 ทต.โคกงาม	172,458 ทต.โคกงาม	90คน	ลดภาระในการเลี้ยงดู ลดภาระค่าใช้จ่ายผู้ปกครอง	กองการศึกษาฯ
3	โครงการสนับสนุนค่าใช้จ่ายการบริหารการศึกษาสำหรับ ศูนย์พัฒนาเด็กเล็ก (อาหารกลางวัน)	เพื่อให้เด็กปฐมวัยได้รับประทานอาหารกลางวันทุกวัน	จัดหาอาหารกลางวันให้เด็กเล็ก จำนวน 90 คนๆละ 20 บาท จำนวน 245 วัน	441,000 ทต.โคกงาม	441,000 ทต.โคกงาม	441,000 ทต.โคกงาม	441,000 ทต.โคกงาม	90 คน	ลดภาระการเลี้ยงดู ลดค่าใช้จ่ายผู้ปกครอง -เด็กได้รับโภชนาการและมีสุขภาพดี	กองการศึกษาฯ

				งบประมาณและที่ผ่านมา						
--	--	--	--	----------------------	--	--	--	--	--	--

ที่	โครงการ	วัตถุประสงค์	เป้าหมาย (ผลผลิตของโครงการ)	2561 (บาท)	2562 (บาท)	2563 (บาท)	2564 (บาท)	ตัวชี้วัด (KPI)	ผลที่คาดว่าจะได้รับ	หน่วยงาน รับผิดชอบหลัก
1	โครงการเข้าค่ายพัฒนา คุณธรรมจริยธรรมเยาวชน	เพื่อปลูกฝังคุณธรรม จริยธรรมให้กับเด็กนักเรียน ในพื้นที่	เด็กนักเรียนในโรงเรียน ในเขตพื้นที่ตำบลโคกงาม	50,000 ทต.โคกงาม	50,000 ทต.โคกงาม	50,000 ทต.โคกงาม	50,000 ทต.โคกงาม	150 คน	เด็กนักเรียนมี คุณธรรม จริยธรรม	-สำนักปลัด -กองการศึกษา
2	โครงการทูปี่นัมเบอร์วัน	1.เพื่อให้เยาวชนชมรม ทูปี่นัมเบอร์วัน ได้มีส่วนร่วม ในการจัดกิจกรรม 2.เพื่อสร้างความรู้ความ เข้าใจแก่เยาวชนชมรมทู ปี่นัมเบอร์วันด้านยาเสพติด	เยาวชนชมรมทูปี่นัมเบอร์วัน ตำบลโคกงาม	30,000 ทต.โคกงาม	30,000 ทต.โคกงาม	30,000 ทต.โคกงาม	30,000 ทต.โคกงาม	ร้อยละ 60 ของสมาชิก ได้เข้าร่วม กิจกรรม	ชมรมทูปี่นัมเบอร์วันมี ศักยภาพสามารถเป็น แกนนำหลักในการ รณรงค์ป้องกันยาเสพ ติด	สำนักปลัด
3	โครงการป้องกันและ แก้ไขปัญหาการตั้งครวรรค์ ก่อนวัยอันควร	เพื่อสร้างภูมิคุ้มกันให้เด็ก และเยาวชนได้มีความรู้ ความเข้าใจกับปัญหาจาก การมีเพศสัมพันธ์ก่อนวัย อันควร	เยาวชนในพื้นที่ตำบล โคกงาม	40,000 ทต.โคกงาม	40,000 ทต.โคกงาม	40,000 ทต.โคกงาม	40,000 ทต.โคกงาม	ลดปัญหา การ ตั้งครวรรค์	เด็กและเยาวชนมี ความรู้ความเข้าใจ และตระหนักถึงผลที่ เกิดจากการมี เพศสัมพันธ์ก่อนวัยอัน ควรและการตั้งครวรรค์ที่ ไม่พร้อม	สำนักปลัดฯ

				งบประมาณและที่ผ่านมา						
--	--	--	--	----------------------	--	--	--	--	--	--

ที่	โครงการ	วัตถุประสงค์	เป้าหมาย (ผลผลิตของโครงการ)	2561 (บาท)	2562 (บาท)	2563 (บาท)	2564 (บาท)	ตัวชี้วัด (KPI)	ผลที่คาดว่าจะได้รับ	หน่วยงาน รับผิดชอบหลัก
4	โครงการป้องกันและ แก้ไขปัญหาความ รุนแรงต่อเด็ก สตรี และ บุคคลในครอบครัว	เพื่อให้ผู้บริหาร พนักงาน ท้องถิ่น ผู้นำชุมชน และ ประชาชนรับรู้ถึงโทษทัณฑ์ และความคุ้มครองทาง พรบ. คุ้มครองแก่ผู้ถูก กระทำด้วย ความรุนแรงในครอบครัว พ.ศ. 2550	ผู้บริหาร พนักงานท้องถิ่น ผู้นำชุมชน ผู้นำกลุ่ม อาสาสมัคร กลุ่มสตรี และ ประชาชน ในพื้นที่ตำบล โคกงาม	30,000 ทต.โคกงาม	30,000 ทต.โคกงาม	30,000 ทต.โคกงาม	30,000 ทต.โคกงาม	ลดปัญหา ความ รุนแรงใน ครอบครัว	ตระหนักและเห็น ความสำคัญของ ปัญหาความรุนแรงที่ เกิดขึ้นในชุมชน และ ร่วมกันเป็นเครือข่าย เฝ้าระวังปัญหาความ รุนแรงต่อเด็ก สตรี และบุคคลใน ครอบครัว	สำนักปลัดฯ
5	โครงการส่งเสริมพัฒนา อาชีพและพัฒนา คุณภาพชีวิต	เพื่อส่งเสริมและพัฒนา คุณภาพชีวิตประชาชนใน เขตตำบลโคกงาม	กลุ่มอาชีพในเขตพื้นที่ตำบล โคกงาม	50,000 ทต.โคกงาม	-	-	-	จำนวนคน พิการมี ชีวิตที่ดีขึ้น	คนพิการในพื้นที่ ตำบลโคกงามมีชีวิตที่ ดีขึ้น	สำนักปลัดฯ
6	โครงการจัดตั้งสภา เยาวชนตำบลโคกงาม	เพื่อจัดตั้งและส่งเสริมสภา เด็กและเยาวชนชนตำบล โคกงาม	กลุ่มเยาวชนตำบลโคกงาม	20,000 ทต.โคกงาม	-	-	-	สภา เยาวชนมี การจัดตั้ง เป็น รูปธรรม	สภาเยาวชนมีกิจกรรม ทำร่วมกันอย่าง ต่อเนื่อง	สำนักปลัดฯ
รวม	6 โครงการ	-	-	220,000	150,000	150,000	150,000			

ที่	โครงการ	วัตถุประสงค์	เป้าหมาย (ผลผลิตของโครงการ)	งบประมาณและที่ผ่านมา				ตัวชี้วัด (KPI)	ผลที่คาดว่าจะ ได้รับ	หน่วยงาน รับผิดชอบหลัก
				2561 (บาท)	2562 (บาท)	2563 (บาท)	2564 (บาท)			
1	โครงการจัดซื้อน้ำยาเพื่อ กำจัดยุงลาย	เพื่อป้องกันและระงับโรค ไข้เลือดออก	จัดซื้อน้ำยาพ่นหมอกควัน กำจัดยุงลาย	100,000 ทต.โคกงาม	100,000 ทต.โคกงาม	100,000 ทต.โคกงาม	100,000 ทต.โคกงาม	ป้องกันและลด ปัญหาโรค ไข้เลือดออก	ป้องกันการระบาดของ โรคไข้เลือดออก	สำนักปลัดฯ
2	โครงการจัดซื้อทรายกำจัด ลูกน้ำยุงลาย	เพื่อป้องกันและระงับโรค ไข้เลือดออก	จัดซื้อทรายกำจัดลูกน้ำยุงลาย	100,000 ทต.โคกงาม	100,000 ทต.โคกงาม	100,000 ทต.โคกงาม	100,000 ทต.โคกงาม	ป้องกันและลด ปัญหาโรค ไข้เลือดออก	ป้องกันการระบาดของ โรคไข้เลือดออก	สำนักปลัดฯ
3	สมทบกองทุนหลักประกัน สุขภาพเทศบาลตำบล โคกงาม	เพื่อสนับสนุนและส่งเสริมสภ ทบเข้ากองทุนหลักประกัน สุขภาพเทศบาลตำบลโคกงาม จัดบริการสาธารณสุขของ ประชาชนในพื้นที่ โดยเน้นการ ทำกิจกรรมสร้างเสริมสุขภาพ และการป้องกันโรค	ประชาชนในเขตพื้นที่ ตำบลโคกงาม จำนวน 10 หมู่บ้าน (1 กองทุน)	150,000 ทต.โคกงาม	150,000 ทต.โคกงาม	150,000 ทต.โคกงาม	150,000 ทต.โคกงาม	1 กองทุน	ประชาชนมีสุขภาพที่ สมบูรณ์แข็งแรง มี กิจกรรมที่เสริมสร้าง สุขภาพโดยชุมชนมี การเฝ้าระวัง ป้องกัน ควบคุม และบำบัด โรคที่ได้มาตรฐาน	สำนักปลัดฯ
4	โครงการป้องกันและกำจัด โรคพิษสุนัขบ้า	เพื่อฉีดวัคซีนป้องกันการ ระบาดของโรคพิษสุนัขบ้า ทำ หมัน ฉีดยาฆ่าพยาธิสุนัขและ แมวในเขตพื้นที่ตำบลโคกงาม	จัดซื้อวัคซีนป้องกันโรคพิษ สุนัขบ้า	50,000 ทต.โคกงาม	50,000 ทต.โคกงาม	50,000 ทต.โคกงาม	50,000 ทต.โคกงาม	1 ครั้ง	-โรคพิษสุนัขบ้าใน สุนัขและแมวลดลง -ประชาชนได้มี ความปลอดภัย จากโรคพิษสุนัขบ้า	สำนักปลัดฯ

				งบประมาณและที่ผ่านมา						
--	--	--	--	----------------------	--	--	--	--	--	--

ที่	โครงการ	วัตถุประสงค์	เป้าหมาย (ผลผลิตของโครงการ)	2561 (บาท)	2562 (บาท)	2563 (บาท)	2564 (บาท)	ตัวชี้วัด (KPI)	ผลที่คาดว่าจะได้รับ	หน่วยงาน รับผิดชอบหลัก
5	โครงการรณรงค์กำจัดขยะในพื้นที่ตำบลโคกงาม	เพื่อรณรงค์และสร้างจิตสำนึกให้กับประชาชนได้ตระหนักถึงปัญหาขยะของชุมชน	ทุกครัวเรือนในพื้นที่ตำบลโคกงาม	40,000 ทต.โคกงาม	40,000 ทต.โคกงาม	40,000 ทต.โคกงาม	40,000 ทต.โคกงาม	ปัญหาขยะในพื้นที่ตำบลโคกงามลดลง	ทุกครัวเรือนในพื้นที่มีส่วนร่วมในการจัดการปัญหาขยะในชุมชน	สำนักปลัดฯ
รวม	5 โครงการ	-	-	440,000	440,000	440,000	440,000			

2.4 แผนงานสังคมสงเคราะห์

				งบประมาณและที่ผ่านมา			
--	--	--	--	----------------------	--	--	--

ที่	โครงการ	วัตถุประสงค์	เป้าหมาย (ผลผลิตของโครงการ)	2561 (บาท)	2562 (บาท)	2563 (บาท)	2564 (บาท)	ตัวชี้วัด (KPI)	ผลที่คาดว่าจะได้รับ	หน่วยงาน รับผิดชอบหลัก
1	สนับสนุนเบี้ยยังชีพผู้สูงอายุ	เพื่อให้ผู้สูงอายุมีรายได้สำหรับเป็นค่าใช้จ่ายในการดำรงชีวิต	จ่ายเบี้ยยังชีพผู้สูงอายุเป็นรายเดือน ในอัตราขั้นต่ำได้	6,618,780 ทต.โคกงาม	6,949,719 ทต.โคกงาม	7,297,200 ทต.โคกงาม	7,662,000 ทต.โคกงาม	ผู้สูงอายุในเขตตำบลโคกงาม	ผู้สูงอายุได้รับการช่วยเหลือมีเงินสำหรับใช้จ่ายในการดำรงชีวิตประจำวัน	สำนักปลัดฯ
2	สนับสนุนเบี้ยยังชีพผู้พิการ	เพื่อให้ผู้พิการมีรายได้สำหรับเป็นค่าใช้จ่ายในการดำรงชีวิต	จ่ายเบี้ยยังชีพผู้พิการเป็นรายเดือน ๆ ละ 800 บาท	1,228,500 ทต.โคกงาม	1,289,925 ทต.โคกงาม	1,354,420 ทต.โคกงาม	1,422,142 ทต.โคกงาม	คนพิการในเขตตำบลโคกงาม	ผู้พิการได้รับการช่วยเหลือมีเงินสำหรับใช้จ่ายในการดำรงชีวิตประจำวัน	สำนักปลัดฯ
3	สนับสนุนเบี้ยยังชีพผู้ติดเชื้อเอชไอวี (HIV)	เพื่อให้ผู้ป่วยเอชไอวีมีรายได้สำหรับเป็นค่าใช้จ่ายในการดำรงชีวิตประจำวัน	สนับสนุนเบี้ยยังชีพให้กับผู้ติดเชื้อเป็นรายเดือน ๆ ละ 500บาท จำนวน 7 รายจำนวน 12 เดือน	42,000 ทต.โคกงาม	42,000 ทต.โคกงาม	42,000 ทต.โคกงาม	42,000 ทต.โคกงาม	ผู้ติดเชื้อ HIV ในเขตตำบลโคกงาม	ผู้ติดเชื้อได้รับการช่วยเหลือจากภาครัฐให้มีรายได้ในการดำรงชีวิตประจำวันและเป็นที่ยอมรับของสังคม	สำนักปลัดฯ
4	โครงการพัฒนาคุณภาพชีวิตคนพิการ	- เพื่อฟื้นฟูสมรรถภาพคนพิการ - เพื่อจัดสวัสดิการการส่งเสริมและพิทักษ์สิทธิ การสนับสนุนให้คนพิการสามารถดำรงชีพมีอิสระมีศักดิ์ศรีความเป็นมนุษย์และเสมอภาคกับบุคคลทั่วไป	จำนวนผู้พิการในพื้นที่เทศบาลตำบลโคกงามทั้ง 10 หมู่บ้าน	30,000 ทต.โคกงาม	30,000 ทต.โคกงาม	30,000 ทต.โคกงาม	30,000 ทต.โคกงาม	คนพิการในพื้นที่ตำบลโคกงาม	- ผู้พิการได้รับการฟื้นฟูสมรรถภาพทั้งทางด้านร่างกาย และจิตใจ - ผู้พิการได้รับการจัดสวัสดิการการส่งเสริมและพิทักษ์สิทธิ อย่างเสมอภาคกับบุคคลทั่วไป	สำนักปลัดฯ
รวม	4 โครงการ	-	-	7,919,280	8,311,644	8,723,620	9,156,142			

2.5 แผนงานการศาสนาวัฒนธรรมและนันทนาการ

						งบประมาณและที่ผ่านมา			
--	--	--	--	--	--	----------------------	--	--	--

ที่	โครงการ	วัตถุประสงค์	เป้าหมาย (ผลผลิตของโครงการ)	งบประมาณและที่ผ่านมา				ตัวชี้วัด (KPI)	ผลที่คาดว่าจะ ได้รับ	หน่วยงาน รับผิดชอบหลัก
				2561 (บาท)	2562 (บาท)	2563 (บาท)	2564 (บาท)			
1	โครงการจัดงานประเพณี สงกรานต์ตรังน้ำขอพร ผู้สูงอายุ	เพื่อเป็นการอนุรักษ์ วัฒนธรรมประเพณี ของไทยให้คงอยู่สืบไป	ผู้สูงอายุในเขตพื้นที่ตำบลโคก งาม จำนวน 10 หมู่บ้าน จำนวน 761 คน	50,000 ทต.โคกงาม	50,000 ทต.โคกงาม	50,000 ทต.โคกงาม	50,000 ทต.โคกงาม	ผู้สูงอายุใน พื้นที่ตำบล โคกงาม	- ผู้สูงอายุและผู้ พิการมีขวัญและ กำลังใจในการอยู่ ร่วมในสังคม - อนุรักษ์ประเพณีไทย	กอง การศึกษาฯ
2	โครงการอนุรักษ์และ ส่งเสริมภูมิปัญญาท้องถิ่น	- เพื่อเป็นการส่งเสริม สนับสนุนและอนุรักษ์ ภูมิปัญญาท้องถิ่น - เพื่อให้ประชาชนใน ท้องถิ่นได้เรียนรู้ความ สำคัญ รู้จักวิถีชีวิต รู้คุณค่าของภูมิปัญญา	ประชาชนในเขตเทศบาล จำนวน 10 หมู่บ้าน	40,000 ทต.โคกงาม	40,000 ทต.โคกงาม	40,000 ทต.โคกงาม	40,000 ทต.โคกงาม	ภูมิปัญญา ท้องถิ่น ได้รับการ อนุรักษ์และ สืบทอด	ประชาชน ได้ อนุรักษ์ และสืบสานภูมิ ปัญญา ท้องถิ่น	กอง การศึกษาฯ
3	โครงการเข้าวัดปฏิบัติธรรม	เพื่อให้ผู้บริหารท้องถิ่น สมาชิกสภาท้องถิ่น พนักงานท้องถิ่น เข้าวัด ปฏิบัติธรรม	ผู้บริหารท้องถิ่น 5 คน สมาชิก สภาท้องถิ่น 12 คน พนักงานเทศบาล 35 คน	40,000 ทต.โคกงาม	40,000 ทต.โคกงาม	40,000 ทต.โคกงาม	40,000 ทต.โคกงาม	ปีละ 1 ครั้ง	ผู้เข้าวัดปฏิบัติธรรม ได้เรียนรู้หลักธรรมะ ในพุทธศาสนา สามารถนำมาปรับใช้ ในการปฏิบัติงาน และการดำเนิน ชีวิตประจำวัน	กอง การศึกษาฯ

ที่	โครงการ	วัตถุประสงค์	เป้าหมาย (ผลผลิตของโครงการ)	งบประมาณและที่ผ่านมา				ตัวชี้วัด (KPI)	ผลที่คาดว่าจะ ได้รับ	หน่วยงาน รับผิดชอบหลัก
				2561 (บาท)	2562 (บาท)	2563 (บาท)	2564 (บาท)			

4	โครงการจัดการแข่งขันกีฬาประชาชนตำบลโคกงามตำบลยาเสพติด	-เพื่อสร้างความปรองดองสมานฉันท์ สร้างความรักความสามัคคี ของประชาชนในตำบลโคกงาม -เพื่อรณรงค์สร้างจิตสำนึกให้ประชาชนหันมาเล่นกีฬาห่างไกลยาเสพติด	จัดการแข่งขันกีฬาตำบลโคกงาม ปีละ 1 ครั้ง	100,000 ทต.โคกงาม	100,000 ทต.โคกงาม	100,000 ทต.โคกงาม	100,000 ทต.โคกงาม	ปีละ 1 ครั้ง	-ประชาชนเกิดความปรองดองสมานฉันท์ เกิดความรักความสามัคคีเป็นอันหนึ่งอันเดียวกัน -มีสุขภาพร่างกายที่แข็งแรง ห่างไกลจากอบายมุขและสิ่งเสพติดต่างๆ	กองการศึกษาฯ
5	โครงการเดิน-วิ่งหินช้างสีมินิมาราธอนตำบลยาเสพติด	เพื่อส่งเสริมให้ประชาชนออกกำลังกายให้มีสุขภาพร่างกายแข็งแรงและเป็น การประชาสัมพันธ์แหล่งท่องเที่ยวหินช้างสี	จัดกิจกรรมเดิน-วิ่งหินช้างสีปีละ 1 ครั้ง	50,000 ทต.โคกงาม	50,000 ทต.โคกงาม	50,000 ทต.โคกงาม	50,000 ทต.โคกงาม	ปีละ 1 ครั้ง	ประชาชนมีสุขภาพร่างกายแข็งแรง และแหล่งท่องเที่ยวเป็นที่รู้จักมากขึ้น	กองการศึกษาฯ
6	โครงการจัดซื้ออุปกรณ์กีฬา	เพื่อจัดซื้ออุปกรณ์กีฬาให้กับหมู่บ้าน เพื่อใช้ในการออกกำลังกาย และใช้เวลาว่างให้เป็นประโยชน์	จัดซื้ออุปกรณ์กีฬาให้กับหมู่บ้านจำนวน 10 หมู่บ้าน	100,000 ทต.โคกงาม	100,000 ทต.โคกงาม	100,000 ทต.โคกงาม	100,000 ทต.โคกงาม	หมู่ 1-10	ประชาชนทุกหมู่บ้านมีอุปกรณ์กีฬาสำหรับออกกำลังกาย	กองการศึกษาฯ
รวม	6 โครงการ	-	-	380,000	380,000	380,000	380,000			

- ก. ยุทธศาสตร์จังหวัดที่ 3 การบริหารจัดการทรัพยากรธรรมชาติและสิ่งแวดล้อมพร้อมการพัฒนาอย่างยั่งยืน
- ข. ยุทธศาสตร์การพัฒนาของ อปท.ในเขตจังหวัดที่ 1 การบริหารจัดการทรัพยากรธรรมชาติและสิ่งแวดล้อมเพื่อการพัฒนาที่ยั่งยืน
3. ยุทธศาสตร์ การบริหารจัดการทรัพยากรธรรมชาติและสิ่งแวดล้อมเพื่อการพัฒนาอย่างยั่งยืน

3.1 แผนงานการเกษตร

ที่	โครงการ	วัตถุประสงค์	เป้าหมาย (ผลผลิตของโครงการ)	งบประมาณและที่ผ่านมา				ตัวชี้วัด (KPI)	ผลที่คาดว่าจะ ได้รับ	หน่วยงาน รับผิดชอบหลัก
				2561 (บาท)	2562 (บาท)	2563 (บาท)	2564 (บาท)			
1	โครงการท้องถิ่นไทย รวมใจภักดิ์รักษาพื้นที่สีเขียว	- เพื่อลดภาวะโลกร้อน - เพื่ออนุรักษ์พื้นที่ป่าชุมชนให้มีความอุดมสมบูรณ์	พื้นที่ป่าชุมชนของหมู่บ้าน ในเขตตำบลโคกงาม	50,000 ทต.โคกงาม	50,000 ทต.โคกงาม	50,000 ทต.โคกงาม	50,000 ทต.โคกงาม	พื้นที่สีเขียว ในเขตพื้นที่ ตำบล โคกงาม เพิ่มขึ้น	พื้นที่ป่าชุมชนมี ความอุดมสมบูรณ์ เป็นแหล่งหาอาหาร ของชุมชน ลดภาวะโลกร้อน	ทต.โคกงาม -ชุมชนในพื้นที่ ตำบลโคกงาม
รวม	1 โครงการ	-	-	50,000	50,000	50,000	50,000			

ก. ยุทธศาสตร์จังหวัดที่ 4 การเสริมสร้างความมั่นคงและความปลอดภัยในชีวิตและทรัพย์สิน

ข. ยุทธศาสตร์การพัฒนาของ อปท. ในเขตจังหวัดที่ 2 การพัฒนาเมืองและชุมชนให้น่าอยู่

4. ยุทธศาสตร์การเสริมสร้างความมั่นคง และความปลอดภัยในชีวิตและทรัพย์สิน

4.1 แผนงานรักษาความสงบภายใน

ที่	โครงการ	วัตถุประสงค์	เป้าหมาย (ผลผลิตของโครงการ)	งบประมาณและที่ผ่านมา				ตัวชี้วัด (KPI)	ผลที่คาดว่าจะ ได้รับ	หน่วยงาน รับผิดชอบหลัก
				2561 (บาท)	2562 (บาท)	2563 (บาท)	2564 (บาท)			
1	โครงการจัดกิจกรรมงานวัน อป.พร.	เพื่อเป็นขวัญและกำลังใจให้ อปพร. ตำบลโคกงามและเพื่อให้ อปพร. มีความพร้อมในการปฏิบัติงาน	ดำเนินการจัดกิจกรรมสวนสนาม วันอปพร. ใน วันที่ 22 มีนาคมของทุกปีจำนวน 1 ครั้ง	25,000 ทต.โคกงาม	25,000 ทต.โคกงาม	25,000 ทต.โคกงาม	25,000 ทต.โคกงาม	ปีละ1ครั้ง	อปพร.ตำบลโคกงามได้พบปะและร่วมกิจกรรมกันทุกปี	สำนักปลัดฯ
2	โครงการป้องกันและลดอุบัติเหตุทางถนนช่วงเทศกาลปีใหม่ และช่วงเทศกาลสงกรานต์	เพื่อเป็นการป้องกันและลดอุบัติเหตุทางถนนช่วงเทศกาล	จัดตั้งจุดบริการป้องกันและลดอุบัติเหตุทางถนนช่วงเทศกาลปีละ 2 ครั้ง	80,000 ทต.โคกงาม	80,000 ทต.โคกงาม	80,000 ทต.โคกงาม	80,000 ทต.โคกงาม	ปีละ2ครั้ง	การเกิดอุบัติเหตุทางถนน รวมทั้งการบาดเจ็บสูญเสียชีวิตลดน้อยลง	สำนักปลัดฯ
3	โครงการจัดทำป้ายรณรงค์ประชาสัมพันธ์การป้องกันและลดอุบัติเหตุทางถนน (กิ่งถาวร)	เพื่อประชาสัมพันธ์และให้ความรู้ เรื่องการลดอุบัติเหตุทางถนน	จัดทำป้ายรณรงค์ประชาสัมพันธ์การป้องกันและลดอุบัติเหตุทางถนนจำนวน 20 ป้าย	20,000 ทต.โคกงาม	20,000 ทต.โคกงาม	20,000 ทต.โคกงาม	20,000 ทต.โคกงาม	ปีละ20 ป้าย	ประชาชนได้รับทราบข้อมูลข่าวสารและการประชาสัมพันธ์การรณรงค์ป้องกันและลดอุบัติเหตุทางถนน	สำนักปลัดฯ

-127-

ที่	โครงการ	วัตถุประสงค์	เป้าหมาย (ผลผลิตของโครงการ)	งบประมาณและที่ผ่านมา				ตัวชี้วัด (KPI)	ผลที่คาดว่าจะ ได้รับ	หน่วยงาน รับผิดชอบหลัก
				2561 (บาท)	2562 (บาท)	2563 (บาท)	2564 (บาท)			

8	โครงการเติมน้ำยาเคมีถึง ดับเพลิง	เพื่อให้ถังดับเพลิงที่ใช้ งานแล้วมีน้ำยาเคมี พร้อมใช้งาน	เติมน้ำยาเคมีถังดับเพลิง 20 ถัง	20,000 ทต.โคกงาม	-	-	-	20 ถัง	มีถังเพลิงพร้อมใช้ งาน	สำนักปลัดฯ
9	โครงการป้องกันสาธารณ ภัยภายในบ้าน	เพื่อป้องกันสาธารณภัย ต่างๆที่จะเกิดขึ้นในบ้าน	สมาชิก อปพร. ในพื้นที่ตำบลโคก งามจำนวน 10 หมู่บ้าน	50,000 ทต.โคกงาม	-	-	-	1 ครั้ง	สมาชิก อปพร.มี ความรู้ ความสามารถใน การปฏิบัติหน้าที่	สำนักปลัดฯ
รวม	9 โครงการ			410,000	275,000	275,000	275,000			

ก. ยุทธศาสตร์จังหวัดที่ 6 การเพิ่มประสิทธิภาพการบริหารจัดการภาครัฐ

ข. ยุทธศาสตร์การพัฒนาของ อปท. ในเขตจังหวัดที่ 8 การพัฒนาการบริหารภาครัฐ

5. ยุทธศาสตร์การพัฒนาการบริหารภาครัฐ

5.1 แผนงานบริหารงานทั่วไป

ที่	โครงการ	วัตถุประสงค์	เป้าหมาย (ผลผลิตของโครงการ)	งบประมาณและที่ผ่านมา				ตัวชี้วัด (KPI)	ผลที่คาดว่าจะ ได้รับ	หน่วยงาน รับผิดชอบหลัก
				2561 (บาท)	2562 (บาท)	2563 (บาท)	2564 (บาท)			
1	โครงการเทศบาลเคลื่อนที่หรือเทศบาลพบประชาชน	เพื่อรับฟังความคิดเห็นและรับทราบปัญหาของประชาชน และออกบริการ ประชาชนในด้านต่าง ๆ	ประชาชนในเขตพื้นที่ตำบลโคกงาม จำนวน 10 หมู่บ้าน	30,000 ทต.โคกงาม	30,000 ทต.โคกงาม	30,000 ทต.โคกงาม	30,000 ทต.โคกงาม		ประชาชนมีส่วนร่วมในการพัฒนาท้องถิ่น - ประชาชนได้รับความ สะดวกใน ให้บริการนอกสถานที่ของส่วนราชการ	สำนักปลัด
2	จัดซื้อธงชาติและธงตราสัญลักษณ์	เพื่อให้ประดับในงานเฉลิมพระเกียรติ งานราชพิธีและวันสำคัญหรืองานนโยบายของรัฐบาล	จัดซื้อธงชาติและธงตราสัญลักษณ์ จำนวน 1,000 ผืน	100,000 ทต.โคกงาม	100,000 ทต.โคกงาม	100,000 ทต.โคกงาม	100,000 ทต.โคกงาม	ปีละ 1,000 ผืน	มีธงชาติประดับ ตกแต่งในวันสำคัญ และงานพิธีต่างๆ ประชาชนได้ แสดงออกถึงความจงรักภักดี	สำนักปลัด

				งบประมาณและที่ผ่านมา						
--	--	--	--	----------------------	--	--	--	--	--	--

ที่	โครงการ	วัตถุประสงค์	เป้าหมาย (ผลผลิตของโครงการ)	2561 (บาท)	2562 (บาท)	2563 (บาท)	2564 (บาท)	ตัวชี้วัด (KPI)	ผลที่คาดว่าจะ ได้รับ	หน่วยงาน รับผิดชอบหลัก
3	โครงการสนับสนุนศูนย์ ข้อมูลข่าวสารการจัดซื้อ จัดจ้างของหน่วยบริหาร ราชการส่วนท้องถิ่น	เพื่อให้ศูนย์รวมข้อมูล ข่าวสารจัดซื้อจัดจ้างมี วัสดุครุภัณฑ์พร้อม ให้บริการ	ศูนย์ข้อมูลข่าวสารการจัดซื้อ จัดจ้างของหน่วยบริหาร ราชการส่วนท้องถิ่น จำนวน 1 ศูนย์	30,000 ทต.โคกงาม	30,000 ทต.โคกงาม	30,000 ทต.โคกงาม	30,000 ทต.โคกงาม	1 ศูนย์	มีวัสดุอุปกรณ์ใช้ใน ศูนย์รวมข้อมูล ข่าวสาร ของอำเภอบ้านฝาง	สำนักปลัดฯ
รวม	3 โครงการ	-	-	160,000	160,000	160,000	160,000			

				งบประมาณและที่ผ่านมา						
--	--	--	--	----------------------	--	--	--	--	--	--

ที่	โครงการ	วัตถุประสงค์	เป้าหมาย (ผลผลิตของโครงการ)	2561 (บาท)	2562 (บาท)	2563 (บาท)	2564 (บาท)	ตัวชี้วัด (KPI)	ผลที่คาดว่าจะ ได้รับ	หน่วยงาน รับผิดชอบหลัก
1	โครงการขยายระบบเสียงตามสายสำหรับชุมชน/หมู่บ้านบ้านคำหญ้าแดง หมู่ที่ 6	เพื่อกระจายเสียงในชุมชน/หมู่บ้าน ได้อย่างทั่วถึง	ระบบกระจายเสียงตามสายสำหรับชุมชน/หมู่บ้าน พร้อมติดตั้งลำโพง	-	148,000 ทต.โคกงาม	-	-	1 ชุด	ประชาชนได้รับข่าวสารต่างๆจากการประชาสัมพันธ์ผ่านระบบกระจายเสียงภายในหมู่บ้านอย่างทั่วถึง	สำนักปลัดฯ
2	โครงการขยายระบบเสียงตามสายสำหรับชุมชน/หมู่บ้านบ้านโคกงาม หมู่ที่ 8	เพื่อกระจายเสียงในชุมชน/หมู่บ้าน ได้อย่างทั่วถึง	ระบบกระจายเสียงตามสายสำหรับชุมชน/หมู่บ้าน พร้อมติดตั้งลำโพง	-	148,000 ทต.โคกงาม	-	-	1 ชุด	ประชาชนได้รับข่าวสารต่างๆจากการประชาสัมพันธ์ผ่านระบบกระจายเสียงภายในหมู่บ้านอย่างทั่วถึง	สำนักปลัดฯ
รวม	2 โครงการ			-	296,000	-	-			

สำหรับ อุดหนุนองค์การปกครองส่วนท้องถิ่น ส่วนราชการ รัฐวิสาหกิจ องค์การประชาชน
เทศบาลตำบลโคกงามอำเภอบ้านฝาง จังหวัดขอนแก่น

ก. ยุทธศาสตร์จังหวัดที่ 1 ยกระดับการพัฒนาเศรษฐกิจและเพิ่มขีดความสามารถในการแข่งขัน

ข. ยุทธศาสตร์การพัฒนาของ อปท. ในเขตจังหวัดที่ 2 การพัฒนาโครงสร้างพื้นฐาน

1. ยุทธศาสตร์ การพัฒนาเศรษฐกิจให้มีความมั่นคงและสามารถทางการแข่งขัน

1.1 แผนงานเคหะชุมชน

ที่	โครงการ	วัตถุประสงค์	เป้าหมาย (ผลผลิตของโครงการ)	งบประมาณและที่ผ่านมา				ตัวชี้วัด (KPI)	ผลที่คาดว่าจะได้รับ	หน่วยงาน รับผิดชอบ หลัก	หน่วยงาน ที่ขอรับเงิน อุดหนุน
				2561 (บาท)	2562 (บาท)	2563 (บาท)	2564 (บาท)				
1	อุดหนุนการไฟฟ้าส่วนภูมิภาคอำเภอบ้านฝาง	เพื่อขยายเขตไฟฟ้าสาธารณะเพื่อแสงสว่างในเขตพื้นที่ตำบลโคกงาม	หมู่บ้านในเขตพื้นที่ตำบลโคกงาม จำนวน 10 หมู่บ้าน	300,000 ทต.โคกงาม	300,000 ทต.โคกงาม	300,000 ทต.โคกงาม	300,000 ทต.โคกงาม	10 หมู่บ้าน	ชุมชนมีแสงสว่างเพียงพอประชาชนได้รับความสะดวกลดปัญหาการโจรกรรมทรัพย์สิน ระบบสาธารณูปโภคได้รับการปรับปรุงและพัฒนา	กองช่าง	การไฟฟ้าส่วนภูมิภาคอำเภอบ้านฝาง
รวม	1 โครงการ	-	-	300,000	300,000	300,000	300,000				

ก. ยุทธศาสตร์จังหวัดที่ 2 การพัฒนาคุณภาพคนและสังคมที่มีคุณภาพ

ข. ยุทธศาสตร์การพัฒนาของ อปท. ในเขตจังหวัดที่ 1 การพัฒนาศักยภาพพลเมือง

2. ยุทธศาสตร์ การพัฒนาคุณภาพคนและสังคม

2.1 แผนงานการศึกษา

ที่	โครงการ	วัตถุประสงค์	เป้าหมาย (ผลผลิตของโครงการ)	งบประมาณและที่ผ่านมา				ตัวชี้วัด (KPI)	ผลที่คาดว่าจะได้รับ	หน่วยงาน รับผิดชอบหลัก	หน่วยงาน ที่ขอรับเงินอุดหนุน
				2561 (บาท)	2562 (บาท)	2563 (บาท)	2564 (บาท)				
1	อุดหนุนโรงเรียนในสังกัด สพฐ. ในเขตตำบลโคกงาม ตามโครงการสำหรับ สนับสนุนอาหารกลางวัน)	เพื่อให้เด็กนักเรียนในระดับอนุบาล-ปฐมศึกษาปีที่ 6 ได้มีอาหารกลางวันรับประทานครบทุกคน	เด็กนักเรียนได้รับประทานอาหารกลางวัน จำนวน 4 โรงเรียน จำนวน 484 คน จำนวน 200 วัน	1,936,000 ทต.โคกงาม	-	-	-	484 คน	เด็กนักเรียนได้รับประทานอาหารกลางวันที่มีประโยชน์ครบทุกคน	กองการศึกษาฯ	โรงเรียนในเขตพื้นที่ตำบลโคกงาม
รวม	1 โครงการ			1,936,000	-	-	-				

2.2 แผนงานสาธารณสุข

ที่	โครงการ	วัตถุประสงค์	เป้าหมาย (ผลผลิตของโครงการ)	งบประมาณและที่ผ่านมา				ตัวชี้วัด (KPI)	ผลที่คาดว่าจะได้รับ	หน่วยงาน รับผิดชอบ	หน่วยงาน ที่ขอรับเงิน
				2561	2562	2563	2564				

				(บาท)	(บาท)	(บาท)	(บาท)		ได้รับ	หลัก	อุดหนุน
1	อุดหนุนที่ทำการปกครอง อำเภอบ้านฝาง ตาม โครงการขอรับการสนับสนุน งบประมาณศูนย์เฉลิมพระ เกียรติเพื่อช่วยเหลือผู้ป่วย โรคเอดส์และผู้ติดเชื้อ HIV อำเภอบ้านฝาง	เพื่อช่วยเหลือ ผู้ป่วยโรคเอดส์ และผู้ติดเชื้อ HIV	สนับสนุนการดำเนินงาน ของศูนย์เอดส์อำเภอบ้าน ฝาง	20,000 ทต.โคกงาม	-	-	-	1 ศูนย์	ผู้ติดเชื้อได้รับการ สงเคราะห์และการ เอาใจใส่ดูแล นอกเหนือจาก สวัสดิการจากรัฐ	สำนักปลัด	ที่ทำการ ปกครอง อำเภอ บ้านฝาง
2	อุดหนุนศูนย์สาธารณสุขมูล ฐานประจำหมู่บ้าน	สนับสนุนหมู่บ้าน เกี่ยวกับการดูแล ด้านสาธารณสุข มูลฐาน	อุดหนุนงบประมาณให้ ศูนย์สาธารณสุขมูลฐาน จำนวน 10 หมู่บ้าน	100,000 ทต.โคกงาม	-	-	-	10หมู่บ้าน	ศูนย์ฯ มีงบประมาณ นำไปใช้ในการ บริการด้าน สาธารณสุขมูลฐาน	สำนักปลัดฯ	อสม.ประจำ หมู่บ้าน
รวม	2 โครงการ	-	-	120,000	-	-	-	-			

2.3 แผนงานสังคมสงเคราะห์

				งบประมาณและที่ผ่านมา							หน่วยงาน
--	--	--	--	----------------------	--	--	--	--	--	--	----------

ที่	โครงการ	วัตถุประสงค์	เป้าหมาย (ผลผลิตของโครงการ)	2561 (บาท)	2562 (บาท)	2563 (บาท)	2564 (บาท)	ตัวชี้วัด (KPI)	ผลที่คาดว่าจะได้รับ	หน่วยงาน รับผิดชอบ หลัก	ที่ขอรับเงิน อุดหนุน
1	อุดหนุนเหล่ากาชาด จังหวัดขอนแก่น ตาม โครงการสนับสนุนภารกิจ ของเหล่ากาชาดจังหวัด ขอนแก่น	เพื่อจัดหารายได้ นำไปใช้จ่ายใน กิจการด้านบรรเทา ทุกข์ ช่วยเหลือ ราษฎร ผู้ยากไร้หรือ ผู้ด้อยโอกาส	ประชาชนผู้ประสบภัย ผู้สูงอายุ ผู้ด้อยโอกาส และเด็กนักเรียนในเขต พื้นที่จังหวัดขอนแก่น	10,000 ทต.โคกงาม	-	-	-	ราษฎรในพื้นที่ จังหวัดขอนแก่น	- ผู้ยากไร้หรือ ผู้ด้อยโอกาส ได้รับการ บรรเทาทุกข์ - วัฒนธรรม และประเพณี ผูกเสี่ยวอันดี งามของชาว ขอนแก่นได้ อนุรักษ์	สำนักปลัด	กาชาด จ.ขอนแก่น
รวม	1 โครงการ			10,000	-	-	-				

2.4 แผนงานการศาสนาวัฒนธรรมและนันทนาการ

				งบประมาณและที่ผ่านมา						หน่วยงาน
--	--	--	--	----------------------	--	--	--	--	--	----------

ที่	โครงการ	วัตถุประสงค์	เป้าหมาย (ผลผลิตของโครงการ)	2561 (บาท)	2562 (บาท)	2563 (บาท)	2564 (บาท)	ตัวชี้วัด (KPI)	ผลที่คาดว่าจะได้รับ	หน่วยงาน รับผิดชอบ หลัก	ที่ขอรับเงิน อุดหนุน
1	อุดหนุนที่ทำการปกครอง อำเภอบ้านฝาง ตาม โครงการ สนับสนุนงาน ประเพณีผูกเสี่ยวและงาน เทศกาลใหม่	เพื่อจัดขบวนงาน ใหม่และอนุรักษ์ สืบสานประเพณี และวัฒนธรรม ของจังหวัด ขอนแก่นให้คงอยู่ สืบไป	อุดหนุนที่ทำการปกครอง อำเภอบ้านฝาง ปีละ 1 ครั้ง	10,000 ทต.โคกงาม	-	-	-	1 ครั้ง	วัฒนธรรม และประเพณี ผูกเสี่ยวอันดี งามของชาว ขอนแก่นได้ อนุรักษ์สืบ ทอด	กอง การศึกษา	ป.ค.อ.บ้าน ฝาง
2	อุดหนุนคณะกรรมการ หมู่บ้าน ตามโครงการ อนุรักษ์ประเพณีบุญบั้งไฟ และบุญยอคน้ำ	เพื่อเป็นการ อนุรักษ์ สืบทอด ประเพณี วัฒนธรรมอันดี งามท้องถิ่นให้คง อยู่สืบไป	จัดกิจกรรมประเพณี บุญบั้งไฟ จำนวน 10 หมู่บ้าน	110,000 ทต.โคกงาม	-	-	-	หมู่ 1-10	ประชาชนใน ท้องถิ่นมีส่วน ร่วมในการ อนุรักษ์และ สืบสาน ประเพณีบุญ บั้งไฟให้คงอยู่ สืบไป	คณะกรรมการ หมู่บ้าน	
รวม	2 โครงการ			120,000	-	-	-				

ก. ยุทธศาสตร์จังหวัดที่ 4 การสร้างความมั่นคงและความปลอดภัยในชีวิตและทรัพย์สิน

ข. ยุทธศาสตร์การพัฒนาของ อปท. ในเขตจังหวัดที่ 2 การพัฒนาศักยภาพพลเมือง

4. ยุทธศาสตร์การเสริมสร้างความมั่นคง และความปลอดภัยในชีวิตและทรัพย์สิน

4.1 แผนงานสร้างความเข้มแข็งของชุมชน

ที่	โครงการ	วัตถุประสงค์	เป้าหมาย (ผลผลิตของโครงการ)	งบประมาณและที่ผ่านมา				ตัวชี้วัด (KPI)	ผลที่คาดว่าจะได้รับ	หน่วยงาน รับผิดชอบหลัก	หน่วยงาน ที่ขอรับเงินอุดหนุน
				2561 (บาท)	2562 (บาท)	2563 (บาท)	2564 (บาท)				
1	อุดหนุนที่ทำการปกครองอำเภอบ้านฝาง ตามโครงการป้องกันและแก้ไขปัญหายาเสพติด(ศูนย์ต่อสู้เพื่อเอาชนะยาเสพติดอำเภอบ้านฝาง)(ศพส.อ.)	เพื่อใช้ในการดำเนินงานตามโครงการเพิ่มประสิทธิภาพผู้ประสานพลังแผ่นดินในการแก้ไขปัญหายาเสพติด	แกนนำผู้ประสานพลังแผ่นดินให้มีความเข้มแข็งและผู้อำนวยการผู้ตามกฎหมายอย่างจริงจังและเด็ดขาด	50,000 ทต.โคกงาม	-	-	-	ปัญหายาเสพติดในพื้นที่ลดลง	- ประชาชนร้อยละ 90 มีความพึงพอใจเกิดความเชื่อมั่นและตระหนักถึงปัญหายาเสพติด - ผู้ค้าผู้ผลิตที่หลงเหลืออยู่ถูกขยายผลดำเนินคดี	สำนักปลัด	ศพส.อ. บ้านฝาง
2	อุดหนุนที่ทำการปกครองจังหวัดขอนแก่น ตามโครงการป้องกันและแก้ไขปัญหายาเสพติดจังหวัดขอนแก่น (ศอ.ปส.จ.ขก.)	เพื่อใช้ในการดำเนินงานโครงการรณรงค์การป้องกันปราบปรามและต่อสู้เพื่อเอาชนะยาเสพติด	แกนนำผู้ประสานพลังแผ่นดินให้มีความเข้มแข็งและผู้อำนวยการผู้ตามกฎหมายอย่างจริงจังและเด็ดขาด	30,000 ทต.โคกงาม	-	-	-	1 ศูนย์	- ประชาชนร้อยละ 90 มีความพึงพอใจเกิดความเชื่อมั่นและตระหนักถึงปัญหายาเสพติด - ผู้ค้าผู้ผลิตที่หลงเหลืออยู่ถูกขยายผลดำเนินคดี	สำนักปลัด	ศอ.ปส. จ.ขอนแก่น

				งบประมาณและที่ผ่านมา							หน่วยงาน
--	--	--	--	----------------------	--	--	--	--	--	--	----------

ที่	โครงการ	วัตถุประสงค์	เป้าหมาย (ผลผลิตของโครงการ)	2561 (บาท)	2562 (บาท)	2563 (บาท)	2564 (บาท)	ตัวชี้วัด (KPI)	ผลที่คาดว่าจะได้รับ	หน่วยงาน รับผิดชอบ หลัก	ที่ขอรับเงิน อุดหนุน
3	อุดหนุนสถานitäรรวจภูธร บ้านฝางตามโครงการ การศึกษาเพื่อต่อต้านการ ใช้ ยา เส พ ติด ใน เด็ ก นักเรียน(D.a.r.e.)	เพื่อแก้ไขปัญหา การแพร่ ระบาด ของยาเสพติดใน โรงเรียน	นักเรียนประถมศึกษาปีที่ 5-6 โรงเรียนในเขตพื้นที่ เทศบาลตำบลโคกงาม	20,000 ทต.โคกงาม	-	-	-	เด็กนักเรียนใน พื้นที่ตำบล โคกงาม	เยาวชนมี ความรู้ความ เข้าใจเกี่ยวกับ ปัญหาเสพติดและมีแนว ร่วมป้องกัน และแก้ไข ปัญหา	สำนักปลัด	สภอ. บ้านฝาง
4	อุดหนุนสถานitäรรวจภูธร บ้านฝางตามโครงการ อบรมแกนนำเยาวชน สัมพันธ์ ด้านกัยยาเสพติด	เพื่อให้เยาวชนมี ความรู้ความเข้าใจ เกี่ยวกับปัญหา เสพติดและเพื่อ สร้างเครือข่ายแนว ร่วมป้องกันและ แก้ไขปัญหา	นักเรียน ในเขตพื้นที่ เทศบาลตำบลโคกงาม	30,000 ทต.โคกงาม	-	-	-	เด็กนักเรียนใน พื้นที่ตำบล โคกงาม	เยาวชนมี ความรู้ความ เข้าใจเกี่ยวกับ ปัญหาเสพติดและมีแนว ร่วมป้องกัน และแก้ไข ปัญหา	สำนักปลัด	สภอ. บ้านฝาง
รวม	4 โครงการ			130,000	-	-	-				

ก. ยุทธศาสตร์จังหวัดที่ 6 การเพิ่มประสิทธิภาพการบริหารจัดการภาครัฐ

ข.ยุทธศาสตร์การพัฒนาขององค์กรปกครองส่วนท้องถิ่นในเขตจังหวัดขอนแก่นที่ 8 การพัฒนาการบริหารภาครัฐ

5. ยุทธศาสตร์ การบริหารจัดการภาครัฐ

1.1 แผนงานบริหารงานทั่วไป

ที่	โครงการ	วัตถุประสงค์	เป้าหมาย (ผลผลิตของโครงการ)	งบประมาณและที่ผ่านมา				ตัวชี้วัด (KPI)	ผลที่คาดว่าจะได้รับ	หน่วยงาน รับผิดชอบ หลัก	หน่วยงาน ที่ขอรับเงิน อุดหนุน
				2561 (บาท)	2562 (บาท)	2563 (บาท)	2564 (บาท)				
1	อุดหนุนที่ทำการปกครอง อำเภอบ้านฝาง ตาม โครงการจัดงานพระราชพิธี และรัฐพิธี	เพื่อเป็นการ สนับสนุนการจัด งานพระราชพิธี และรัฐพิธีต่างๆ	จัดงานพระราชพิธีและรัฐ พิธี ในวันสำคัญต่างๆ ทต.โคกงาม	10,000	-	-	-	-	พสกนิกรชาว อำเภอบ้าน ฝางได้ร่วม แสดงออกถึง ความ จงรักภักดี	สำนักปลัด	ที่ทำการ ปกครอง อำเภอ บ้านฝาง
รวม	1 โครงการ			10,000	-	-	-	-			

สำหรับ ประสานโครงการพัฒนาองค์การบริหารส่วนจังหวัด
เทศบาลตำบลโคกงามอำเภอบ้านฝาง จังหวัดขอนแก่น

ก. ยุทธศาสตร์จังหวัดที่ 1 การพัฒนาเศรษฐกิจให้มีความมั่นคงและมีความสามารถทางการแข่งขัน

ข. ยุทธศาสตร์การพัฒนาของ อปท. ในเขตจังหวัดขอนแก่นที่ 2 การพัฒนาโครงสร้างพื้นฐาน

1. ยุทธศาสตร์ การพัฒนาเศรษฐกิจให้มีความมั่นคงและสามารถทางการแข่งขัน

1.1 แผนงานอุตสาหกรรมและการโยธา

ที่	โครงการ	วัตถุประสงค์	เป้าหมาย (ผลผลิตของโครงการ)	งบประมาณและที่ผ่านมา				ตัวชี้วัด (KPI)	ผลที่คาดว่าจะได้รับ	หน่วยงาน รับผิดชอบหลัก
				2561 (บาท)	2562 (บาท)	2563 (บาท)	2564 (บาท)			
1	โครงการก่อสร้างสะพานข้ามลำห้วยกะลึก	เพื่อให้ประชาชนใช้สัญจรระหว่างตำบลและอำเภอได้โดยสะดวก	ก่อสร้างสะพานข้ามลำห้วยกะลึก จำนวน 1 แห่ง	2,000,000	-	-	-	1 แห่ง	ประชาชนได้รับความสะดวกในการสัญจรระหว่างตำบลและอำเภอ	กองช่าง เทศบาลตำบล โคกงาม
2	โครงการขุดลอกลำห้วยใหญ่ ช่วงใต้ฝาย Wet Crossing บ้านคำหญ้าแดง หมู่ที่ 6	เพื่อให้ลำห้วยสามารถเก็บกักน้ำไว้ใช้ในฤดูแล้งและใช้เพื่อการเกษตรได้ตลอดปี	ฝาย มข. ขนาดกว้าง 12 เมตร ผนังข้างสูง 3.50 เมตร สันฝายสูง 2 เมตร	733,000	-	-	-	1 แห่ง	แหล่งน้ำสามารถเก็บกักน้ำไว้ในฤดูแล้งและใช้เพื่อการเกษตรอย่างเพียงพอ	กองช่าง
รวม	2 โครงการ	-	-	2,733,000	-	-	-			

ก. ยุทธศาสตร์จังหวัดที่ 1 การพัฒนาเศรษฐกิจให้มีความมั่นคงและมีความสามารถทางการแข่งขัน

ข. ยุทธศาสตร์การพัฒนาของ อปท. ในเขตจังหวัดขอนแก่นที่ 2 การพัฒนาโครงสร้างพื้นฐาน

1. ยุทธศาสตร์ การพัฒนาเศรษฐกิจให้มีความมั่นคงและสามารถทางการแข่งขัน

1.1 แผนงานการเกษตร

ที่	โครงการ	วัตถุประสงค์	เป้าหมาย (ผลผลิตของ โครงการ)	งบประมาณและที่ผ่านมา				ตัวชี้วัด (KPI)	ผลที่คาดว่าจะ ได้รับ	หน่วยงาน รับผิดชอบหลัก
				2561 (บาท)	2562 (บาท)	2563 (บาท)	2564 (บาท)			
1	โครงการขุดลอกลำห้วยใหญ่ จากที่นางอุไร บ้านโนน ค้อ ถึง หน้าฝายบ้าน โคกกว้างหมู่ที่ 10	เพื่อให้ลำห้วยน้ำ สามารถกักเก็บน้ำไว้ ใช้ในการเกษตรได้ ตลอดปี	กว้าง 12 เมตร ยาว 2,200 เมตร ลึกเฉลี่ย 2.50 เมตร หรือรวม ปริมาตรดินขุดไม่น้อย กว่า 52,206.25 ลูกบาศก์เมตร	1,904,000	-	-	-	1 แห่ง	แหล่งน้ำสามารถเก็บ กักน้ำไว้ในฤดูแล้ง และใช้เพื่อการเกษตร อย่างเพียงพอ	กองช่าง เทศบาลตำบล โคกงาม
2	โครงการก่อสร้างถนน สำหรับน้ำล้นผ่าน Wet Crossing บ้านโนนค้อ หมู่ที่ 2	-เพื่อให้ประชาชนใช้ใช้ สัญจรไปมาได้ -ลำห้วยน้ำสามารถกัก เก็บน้ำไว้ใช้ใน การเกษตรได้ตลอดปี	กว้าง 4 เมตร ยาว 25 เมตร	1,312,000	-	-	-	1 แห่ง	-ประชาชนสามารถใช้ สัญจรผ่านไปมาได้ โดยสะดวก -แหล่งน้ำสามารถเก็บ กักน้ำไว้ในฤดูแล้ง และใช้เพื่อการเกษตร อย่างเพียงพอ	กองช่าง เทศบาลตำบล โคกงาม

ที่	โครงการ	วัตถุประสงค์	เป้าหมาย (ผลผลิตของโครงการ)	งบประมาณและที่ผ่านมา				ตัวชี้วัด (KPI)	ผลที่คาดว่าจะ ได้รับ	หน่วยงาน รับผิดชอบหลัก
				2561 (บาท)	2562 (บาท)	2563 (บาท)	2564 (บาท)			

3	โครงการก่อสร้างถนน สำหรับน้ำล้นผ่าน Wet Crossing โคกงาม หมู่ที่ 4	เพื่อให้ลำห้วยน้ำ สามารถกักเก็บน้ำไว้ ใช้ในการเกษตรได้ ตลอดปี	กว้าง 4 เมตร ยาว 25 เมตร	1,312,000	-	-	-	1 แห่ง	-ประชาชนสามารถใช้ สัญจรผ่านไปมาได้ โดยสะดวก -แหล่งน้ำสามารถเก็บกัก น้ำไว้ในฤดูแล้งและใช้ เพื่อการเกษตรอย่าง เพียงพอ	กองช่าง เทศบาลตำบล โคกงาม
รวม	3 โครงการ	-	-	4,528,000						

ที่	โครงการ	วัตถุประสงค์	เป้าหมาย (ผลผลิตของโครงการ)	งบประมาณและที่ผ่านมา				ตัวชี้วัด (KPI)	ผลที่คาดว่าจะ ได้รับ	หน่วยงาน รับผิดชอบหลัก
				2561 (บาท)	2562 (บาท)	2563 (บาท)	2564 (บาท)			
1	โครงการก่อสร้างทางน้ำล้น ผ่าน (Wet Crossing) บ้านดงเย็น หมู่ที่ 7	เพื่อให้ลำห้วย สามารถเก็บกักน้ำไว้ ใช้ในฤดูแล้งและใช้ เพื่อการเกษตรได้ ตลอดปี	ขนาดผิวจราจร กว้าง 4 เมตร ยาว 25 เมตร	-	1,312,000	-	-	1 แห่ง	-ประชาชนสามารถใช้ สัญจรผ่านไปมาได้ โดยสะดวก -แหล่งน้ำสามารถเก็บกัก น้ำไว้ในฤดูแล้งและใช้ เพื่อการเกษตรอย่าง เพียงพอ	กองช่าง เทศบาลตำบล โคกงาม
รวม	1 โครงการ	-	-		1,312,000					

-143-

รายละเอียดโครงการพัฒนา
แผนพัฒนาท้องถิ่นสี่ปี (พ.ศ. 2561–2564)
สำหรับ ประสานโครงการพัฒนาจังหวัด
เทศบาลตำบลโคกงามอำเภอบ้านฝาง จังหวัดขอนแก่น

แบบ ผ 05

ก. ยุทธศาสตร์จังหวัดที่ 1 การพัฒนาเศรษฐกิจให้มีความมั่นคงและมีความสามารถทางการแข่งขัน

ข. ยุทธศาสตร์การพัฒนาของ อปท. ในเขตจังหวัดขอนแก่นที่ 2 การพัฒนาโครงสร้างพื้นฐาน

1. ยุทธศาสตร์ การพัฒนาเศรษฐกิจให้มีความมั่นคงและสามารถทางการแข่งขัน

1.1 แผนงานการเกษตร

ที่	โครงการ	วัตถุประสงค์	เป้าหมาย (ผลผลิตของโครงการ)	งบประมาณและที่ผ่านมา				ตัวชี้วัด (KPI)	ผลที่คาดว่าจะได้รับ	หน่วยงาน รับผิดชอบหลัก
				2561 (บาท)	2562 (บาท)	2563 (บาท)	2564 (บาท)			
1	โครงการขุดลอกลำห้วยม่วงตอนบนบ้านโนนค้อ หมู่ที่ 2	เพื่อให้ลำห้วยสามารถเก็บกักน้ำไว้ในฤดูแล้งและใช้เพื่อการเกษตรได้ตลอดปี	กว้าง 12 เมตร ยาว 200 เมตร ลึกเฉลี่ย 2.5 เมตร หรือรวมปริมาตรดินขุดไม่น้อยกว่า 4,706.25 ลูกบาศก์เมตร	168,000	-	-	-	200 เมตร	แหล่งน้ำสามารถเก็บกักน้ำไว้ในฤดูแล้งและใช้เพื่อการเกษตรอย่างเพียงพอ	กองช่าง
2	โครงการขุดลอกลำห้วยสาธารณะ บ้านปากช่อง หมู่ที่ 5	เพื่อให้ลำห้วยสามารถเก็บกักน้ำไว้ในฤดูแล้งและใช้เพื่อการเกษตรได้ตลอดปี	ขนาดกว้าง 12 เมตร ยาว 470 เมตร ลึกเฉลี่ย 2.50 เมตร หรือปริมาตรดินขุดพร้อมปรับเกลี่ยตกแต่งคันคูไม่น้อยกว่า 11,593.75 ลูกบาศก์เมตร	414,000	-	-	-	1 แห่ง	แหล่งน้ำสามารถเก็บกักน้ำไว้ในฤดูแล้งและใช้เพื่อการเกษตรอย่างเพียงพอ	กองช่าง

ที่	โครงการ	วัตถุประสงค์	เป้าหมาย (ผลผลิตของโครงการ)	งบประมาณและที่ผ่านมา				ตัวชี้วัด (KPI)	ผลที่คาดว่าจะได้รับ	หน่วยงาน รับผิดชอบหลัก
				2561 (บาท)	2562 (บาท)	2563 (บาท)	2564 (บาท)			

6	โครงการก่อสร้างระบบ ประปาผิวดินขนาดใหญ่ บ้านโคกงาม หมู่ที่ 8	-เพื่อให้ประชาชนมี น้ำประปาที่ได้ มาตรฐานใช้อย่าง เพียงพอ -เพื่อแก้ไขปัญหาการ ขาดแคลนน้ำสำหรับ อุปโภคบริโภคให้กับ ประชาชน	ก่อสร้างระบบประผิวดิน ขนาดใหญ่ บริเวณฝายน้ำ ล้นลำห้วยใหญ่จำนวน 1 แห่ง	3,696,000	-	-	-	1 แห่ง	-ประชาชนมีน้ำใช้ สำหรับอุปโภค บริโภคอย่าง เพียงพอและ สะอาด -	กองช่าง เทศบาลตำบล โคกงาม
7	โครงการขุดลอกหนองฝาย ใหม่บ้านโสกตั้ง หมู่ที่ 3	เพื่อให้ลำห้วยน้ำ สามารถกักเก็บน้ำไว้ใช้ ในการเกษตรได้ตลอดปี	ขนาดกว้าง 100 เมตร ยาว 200 เมตรลึกเฉลี่ย 3 เมตร หรือรวมปริมาตรดินขุด ไม่น้อยกว่า 57,354 ลูกบาศก์เมตร	-	-	3,576,000	-	1 แห่ง	แหล่งน้ำสามารถเก็บ กักน้ำไว้ในฤดูแล้ง และใช้เพื่อการเกษตร อย่างเพียงพอ	กองช่าง เทศบาลตำบล โคกงาม
รวม	6 โครงการ	-	-	6,165,000	-	3,576,000	-	-	-	-

บัญชีครุภัณฑ์

แผนพัฒนาท้องถิ่นสี่ปี (พ.ศ. 2561-2564)

เทศบาลตำบลโคกงามอำเภอบ้านฝาง จังหวัดขอนแก่น

ที่	แผนงาน	หมวด	ประเภท	เป้าหมาย (ผลผลิตของครุภัณฑ์)	งบประมาณและที่ผ่านมา				หน่วยงาน รับผิดชอบหลัก
					2561 (บาท)	2562 (บาท)	2563 (บาท)	2564 (บาท)	
1	บริหารงานทั่วไป	ค่าครุภัณฑ์	ครุภัณฑ์ยานพาหนะ และขนส่ง	โครงการจัดซื้อรถยนต์ บรรทุกขยะ	-	2,500,000	-	-	สำนักปลัดฯ
2	บริหารงานทั่วไป	ค่าครุภัณฑ์	ครุภัณฑ์ยานพาหนะ และขนส่ง	โครงการจัดซื้อรถกระเช้า	-	-	2,300,000	-	สำนักปลัดฯ
3	บริหารงานทั่วไป	ค่าครุภัณฑ์	ครุภัณฑ์สำนักงาน	จัดซื้อเก้าอี้ประชุมสภา จำนวน 42 ตัว	-	100,000	-	-	สำนักปลัดฯ
4	บริหารงานทั่วไป	ค่าครุภัณฑ์	ครุภัณฑ์สำนักงาน	จัดซื้อเก้าอี้ -ระดับบริหาร จำนวน 2 ตัว -ระดับวิชาการ จำนวน 5 ตัว	-	26,000 20,000	-	-	สำนักปลัดฯ
5	บริหารงานทั่วไป	ค่าครุภัณฑ์	ครุภัณฑ์ คอมพิวเตอร์	จัดซื้อเครื่องคอมพิวเตอร์(แบบ ตั้งโต๊ะ) จำนวน 5 เครื่อง จัดซื้อเครื่องคอมพิวเตอร์แบบ	-	90,000 50,000	-	-	

				พกพา จำนวน 2 เครื่อง					
--	--	--	--	----------------------	--	--	--	--	--

-147-

ที่	แผนงาน	หมวด	ประเภท	เป้าหมาย (ผลผลิตของครุภัณฑ์)	งบประมาณและที่ผ่านมา				หน่วยงาน รับผิดชอบหลัก
					2561 (บาท)	2562 (บาท)	2563 (บาท)	2564 (บาท)	
6	บริหารงานทั่วไป	ค่าครุภัณฑ์	ครุภัณฑ์ไฟฟ้า และวิทยุ	จัดซื้อเครื่องขยายเสียง จำนวน 1 เครื่อง	-	100,000	-	-	สำนักปลัดฯ
7	บริหารงานทั่วไป	ค่าครุภัณฑ์	ครุภัณฑ์งานบ้าน งานครัว	จัดซื้อเครื่องตัดหญ้าแบบ สะพาย จำนวน 3 เครื่อง	-	25,000	-	-	สำนักปลัดฯ

ส่วนที่ ๕

การติดตามและประเมินผล

๑. การติดตามและประเมินผล

แนวทางการพิจารณาการติดตามและประเมินผลแผนพัฒนาท้องถิ่นตามระเบียบกระทรวงมหาดไทย ว่าด้วยการจัดทำแผนพัฒนาขององค์กรปกครองส่วนท้องถิ่น พ.ศ. ๒๕๔๘ แก้ไขเพิ่มเติมถึง (ฉบับที่ ๒) พ.ศ. ๒๕๕๙ ประกอบหนังสือกระทรวงมหาดไทย ที่ มท ๐๘๑๐.๒/ว ๕๗๙๗ ลงวันที่ ๑๐ ตุลาคม ๒๕๕๙ เรื่อง แนวทางและหลักเกณฑ์การติดตามและประเมินผลแผนพัฒนาท้องถิ่นสี่ปี (พ.ศ. ๒๕๖๑ – ๒๕๖๔) ขององค์กรปกครองส่วนท้องถิ่น เป็นแบบที่กำหนดให้คณะกรรมการติดตามและประเมินผลแผนพัฒนาท้องถิ่น ดำเนินการให้คะแนนตามเกณฑ์ที่กำหนดไว้ ซึ่งเป็นส่วนหนึ่งของการติดตามและประเมินผลแผนพัฒนา โดยดำเนินการให้แล้วเสร็จภายในหกสิบวัน นับแต่วันที่ประกาศใช้งบประมาณรายจ่าย มีรายละเอียด ดังนี้

๑) แนวทางการพิจารณาการติดตามและประเมินผลยุทธศาสตร์เพื่อความสอดคล้องแผนพัฒนาท้องถิ่นสี่ปี ประกอบด้วย

๑.๑ ข้อมูลสภาพทั่วไปและข้อมูลพื้นฐานขององค์กรปกครองส่วนท้องถิ่น ๒๐ คะแนน

๑.๒ การวิเคราะห์สถานการณ์และศักยภาพ ๑๕ คะแนน

๑.๓ ยุทธศาสตร์ ๖๕ คะแนน ประกอบด้วย

(๑) ยุทธศาสตร์ขององค์กรปกครองส่วนท้องถิ่น ๑๐ คะแนน

(๒) ยุทธศาสตร์ขององค์กรปกครองส่วนท้องถิ่นในเขตจังหวัด ๑๐ คะแนน

(๓) ยุทธศาสตร์จังหวัด ๑๐ คะแนน

(๔) วิสัยทัศน์ ๕ คะแนน

(๕) กลยุทธ์ ๕ คะแนน

(๖) เป้าประสงค์ของแต่ละประเด็นกลยุทธ์ ๕ คะแนน

(๗) จุดยืนทางยุทธศาสตร์ ๕ คะแนน

(๘) แผนงาน ๕ คะแนน

(๙) ความเชื่อมโยงของยุทธศาสตร์ในภาพรวม ๕ คะแนน

(๑๐) ผลผลิต/โครงการ ๕ คะแนน

คะแนนรวม ๑๐๐ คะแนน เกณฑ์ที่ควรได้เพื่อให้เกิดความสอดคล้องและขับเคลื่อนการพัฒนาท้องถิ่นขององค์กรปกครองส่วนท้องถิ่น ไม่ควรน้อยกว่าร้อยละ ๘๐ (๘๐ คะแนน)

๒) แนวทางการพิจารณาการติดตามและประเมินผลโครงการเพื่อความสอดคล้องแผนพัฒนาท้องถิ่นสี่ปี ประกอบด้วย

๒.๑ การสรุปสถานการณ์การพัฒนา ๑๐ คะแนน

๒.๒ การประเมินผลการนำแผนพัฒนาท้องถิ่นสี่ปีไปปฏิบัติในเชิงปริมาณ ๑๐ คะแนน

๒.๓ การประเมินผลการนำแผนพัฒนาท้องถิ่นสี่ปีไปปฏิบัติในเชิงคุณภาพ ๑๐ คะแนน

๒.๔ ยุทธศาสตร์และแผนงาน ๑๐ คะแนน

๒.๕ โครงการพัฒนา ๖๐ คะแนน ประกอบด้วย

(๑) ความชัดเจนของชื่อโครงการ ๕ คะแนน

- (๒) กำหนดวัตถุประสงค์สอดคล้องกับโครงการ ๕ คะแนน
- (๓) เป้าหมาย (ผลผลิตของโครงการ) มีความชัดเจนนำไปสู่การตั้งงบประมาณได้ถูกต้อง ๕ คะแนน
- (๔) โครงการมีความสอดคล้องกับแผนยุทธศาสตร์ชาติ ๒๐ ปี ๕ คะแนน
- (๕) เป้าหมาย (ผลผลิตของโครงการ) มีความสอดคล้องกับแผนพัฒนาเศรษฐกิจและสังคมแห่งชาติ ฉบับ

ที่ ๑๒ ๕ คะแนน

- (๖) โครงการมีความสอดคล้องกับ Thailand ๔.๐ ๕ คะแนน
- (๗) โครงการสอดคล้องกับยุทธศาสตร์จังหวัด ๕ คะแนน
- (๘) โครงการแก้ไขปัญหาความยากจนหรือการเสริมสร้างให้ประเทศชาติมั่นคง มั่งคั่งยั่งยืนภายใต้หลัก

ประชารัฐ ๕ คะแนน

- (๙) งบประมาณ มีความสอดคล้องกับเป้าหมาย (ผลผลิตของโครงการ) ๕ คะแนน
- (๑๐) มีการประมาณการราคาถูกต้องตามหลักวิธีการงบประมาณ ๕ คะแนน
- (๑๑) มีการกำหนดตัวชี้วัด (KPI) และสอดคล้องกับวัตถุประสงค์และผลที่คาดว่าจะได้รับ ๕ คะแนน
- (๑๒) ผลที่คาดว่าจะได้รับ สอดคล้องกับวัตถุประสงค์ ๕ คะแนน

คะแนนรวม ๑๐๐ คะแนน เกณฑ์ที่ควรได้เพื่อให้เกิดความสอดคล้องและขับเคลื่อนการพัฒนาท้องถิ่น

ขององค์กรปกครองส่วนท้องถิ่น ไม่ควรน้อยกว่าร้อยละ ๘๐ (๘๐ คะแนน)

๓) แนวทางการพิจารณาการติดตามและประเมินผลยุทธศาสตร์เพื่อความสอดคล้องแผนพัฒนาท้องถิ่นสี่ปีขององค์กรปกครองส่วนท้องถิ่นประเด็นการพิจารณา

- ๓.๑ ข้อมูลสภาพทั่วไปและข้อมูลพื้นฐานขององค์กรปกครองส่วนท้องถิ่น ๒๐ คะแนน
- ๓.๒ การวิเคราะห์สถานการณ์และศักยภาพ ๑๕ คะแนน
- ๓.๓ ยุทธศาสตร์ ประกอบด้วย ๖๕ คะแนน

- (๑) ยุทธศาสตร์ขององค์กรปกครองส่วนท้องถิ่น ๑๐ คะแนน
- (๒) ยุทธศาสตร์ขององค์กรปกครองส่วนท้องถิ่นในเขตจังหวัด ๑๐ คะแนน
- (๓) ยุทธศาสตร์จังหวัด ๑๐ คะแนน
- (๔) วิสัยทัศน์ ๕ คะแนน
- (๕) กลยุทธ์ ๕ คะแนน
- (๖) เป้าประสงค์ของแต่ละประเด็นกลยุทธ์ ๕ คะแนน

-๑๕๐-

- (๗) จุดยืนทางยุทธศาสตร์ ๕ คะแนน
- (๘) แผนงาน ๕ คะแนน
- (๙) ความเชื่อมโยงของยุทธศาสตร์ในภาพรวม ๕ คะแนน
- (๑๐) ผลผลิต/โครงการ ๕ คะแนน

คะแนนรวม ๑๐๐ คะแนน เกณฑ์ที่ควรได้เพื่อให้เกิดความสอดคล้องและขับเคลื่อนการพัฒนาท้องถิ่น

ขององค์กรปกครองส่วนท้องถิ่น ไม่ควรน้อยกว่าร้อยละ ๘๐ (๘๐ คะแนน)

๒. การติดตามและประเมินผลโครงการ

ในการจัดทำแผนพัฒนาท้องถิ่นนั้น จะต้องมีการติดตามและประเมินผลแผนพัฒนา โดยจะต้องติดตามและประเมินยุทธศาสตร์ ตามระเบียบกระทรวงมหาดไทย ว่าด้วยการจัดทำแผนขององค์กรปกครองส่วนท้องถิ่น พ.ศ. ๒๕๔๘ หมวด ๖ ข้อ ๒๙ และระเบียบกระทรวงมหาดไทย ว่าด้วยการจัดทำแผนขององค์กรปกครองส่วนท้องถิ่น (ฉบับที่ ๒) พ.ศ. ๒๕๕๙ ข้อ ๑๓ และในการประเมินแผนนั้นจะต้อง ดำเนินการประเมินคุณภาพของแผนยุทธศาสตร์การพัฒนาตามแนวทางการติดตามและประเมินผลยุทธศาสตร์เพื่อสอดคล้องแผนพัฒนาท้องถิ่นสี่ปีขององค์กรปกครองส่วน

ท้องถิ่น ประกอบหนังสือกระทรวงมหาดไทย ที่ มท ๐๘๑๐.๒/ว ๕๗๙๗ ลงวันที่ ๑๐ ตุลาคม ๒๕๕๙ เรื่อง แนวทางและหลักเกณฑ์การจัดทำและประสานแผนพัฒนาท้องถิ่นสี่ปี (พ.ศ. ๒๕๖๑ - ๒๕๖๔) ขององค์กรปกครองส่วนท้องถิ่น

เทศบาลตำบลโคกงามใช้การติดตามและประเมินผลโครงการ โดยใช้ตัวบ่งชี้วัดผลในเชิงปริมาณและคุณภาพ ตามที่จะกล่าวต่อไปในหัวข้อที่ ๓.๑ และมีหลักการประเมินผลโครงการที่สำคัญ คือ การติดตามและประเมินผลโครงการว่าบรรลุวัตถุประสงค์ที่กำหนดไว้ในโครงการทุกประการหรือไม่อย่างไร

๓. สรุปผลการพัฒนาท้องถิ่นในภาพรวม

๓.๑ การวัดผลในเชิงปริมาณและเชิงคุณภาพ

โดยใช้แบบสำหรับติดตามและประเมินผลเชิงปริมาณและคุณภาพ

- (๑) แบบตัวบ่งชี้การปฏิบัติงาน (Performance Indicators)
- (๒) แบบบัตรคะแนน(Scorecard Model) หรือ Scorecard Model ของ Kaplan & Norton
- (๓) แบบมุ่งวัดผลสัมฤทธิ์ (Result Framework Model (RF))
- (๔) แบบเชิงเหตุผล(Logical Model)
- (๕) แบบวัดกระบวนการปฏิบัติงาน(Process Performance Measurement System (PPMS))
- (๖) แบบการประเมินโดยใช้วิธีการแก้ปัญหาหรือเรียนรู้จากปัญหาที่เกิดขึ้น หรือ Problem-Solving Method
- (๗) แบบการประเมินแบบมีส่วนร่วม (Participatory Method)
- (๘) แบบการประเมินผลกระทบ (Impact Evaluation)
- (๙) แบบการประเมินความเสี่ยง (Risk Assessment Model)

-๑๕๑-

(๑๐) แบบประเมินตนเอง (Self-Assessment Model)

(๑๑) แบบอื่นๆ ที่องค์กรปกครองส่วนท้องถิ่นกำหนดขึ้น ทั้งนี้ต้องอยู่ภายใต้กรอบข้อ (๑) - (๑๐) หรือเป็นแบบผสมก็ได้

- เชิงปริมาณ (Quantity) เชิงคุณภาพ (Quality) ผลที่ได้จริงๆคืออะไร ค่าใช้จ่าย (Cost) เวลา (Time) เป็นไปตามที่กำหนดไว้หรือไม่

- ประชาชนได้ประโยชน์อย่างไรหรือราชการได้ประโยชน์อย่างไร
- วัดผลนั้นได้หรือไม่ หรือวัดได้เท่าไร (Key Performance Indicator : KPIs)
- ผลกระทบ (Impact)

การติดตามและประเมินผลแผนพัฒนาท้องถิ่นเป็นการติดตามและประเมินผลความสอดคล้องและความสำเร็จของแผนพัฒนาสี่ปีขององค์กรปกครองส่วนท้องถิ่นและการติดตามและประเมินผลโครงการพัฒนาที่องค์กรปกครองส่วนท้องถิ่นได้ดำเนินการตามแผนดำเนินงานว่าเป็นไปตามเป้าหมายการพัฒนาที่สอดคล้องกับเป้าประสงค์ ซึ่งสามารถนำไปสู่การบรรลุวิสัยทัศน์ที่องค์กรปกครองส่วนท้องถิ่นกำหนดหรือไม่ และโครงการพัฒนานั้นประสบความสำเร็จตามกรอบการประเมินผลระดับใด

๑. กำหนดการติดตามและประเมินผลการนำแผนพัฒนาไปปฏิบัติ อย่างน้อยโครงการละ ๑ ครั้ง

๒. กำหนดการติดตามและประเมินผลการนำแผนพัฒนาไปปฏิบัติ ในภาพรวมอย่างน้อยปีละ ๒ ครั้ง

๓. กำหนดการรายงานผล ซึ่งได้จากการติดตาม และประเมินผลแผนพัฒนาต่อผู้บริหารท้องถิ่น เพื่อให้ผู้บริหารท้องถิ่นรายงานผลต่อสภาเทศบาล คณะกรรมการพัฒนาเทศบาล ปีละ ๒ ครั้ง

๔. กำหนดการประกาศผลการติดตามและประเมินผลแผนพัฒนาให้ประชาชนใน ท้องถิ่นทราบภายในเดือน เมษายน และเดือนตุลาคมของทุกปี และปิดประกาศไว้ที่เปิดเผยไม่น้อยกว่า ๓๐ วัน

การติดตามและประเมินผลแผนพัฒนาท้องถิ่นมีขั้นตอนในการดำเนินการดังนี้

ขั้นตอนที่ ๑ คณะกรรมการติดตามและประเมินผลแผนพัฒนาท้องถิ่นร่วมประชุมเพื่อกำหนดกรอบแนวทาง และวิธีการในการติดตามและประเมินผล แผนพัฒนาสี่ปีและประเมินผลโครงการพัฒนาตามแผนพัฒนาสี่ปี ดังนี้

๑.๑ การกำหนดกรอบ แนวทาง และวิธีการ ในการติดตามและประเมินผลแผนพัฒนาอาจกำหนดแนวทางในการติดตามและประเมินผลแผนพัฒนาสี่ปี ดังนี้

- (๑) ความสอดคล้อง (Relevance) ของยุทธศาสตร์ แผน และกลยุทธ์ที่กำหนด
- (๒) ความเพียงพอ (Adequacy) ของทรัพยากรเพื่อดำเนินกิจกรรมของหน่วยงาน
- (๓) ความก้าวหน้า (Progress) กิจกรรมที่กำหนดไว้ตามแผน โดยมีการติดตามผล (Monitoring)
- (๔) ประสิทธิภาพ (Efficiency) เป็นการศึกษาความสัมพันธ์ระหว่างผลผลิตกับทรัพยากรที่ใช้โดยมีการประเมินประสิทธิภาพ (Efficiency Evaluation)

-๑๕๒-

- (๕) ประสิทธิภาพ (Effectiveness) เป็นการศึกษาถึงผลที่ได้รับ (Effect)
- (๖) ผลลัพธ์และผลผลิต (Outcome and Output) เป็นการศึกษาประเมินผลประโยชน์ที่เกิดจากการทำกิจกรรมที่มีต่อกลุ่มเป้าหมายที่ได้รับบริการ และการประเมินผลผลิตที่เกิดขึ้นจากกิจกรรม
- (๗) การประเมินผลกระทบเป็นการศึกษาผลที่ได้รับรวมยอด (Overall Effect)

คณะกรรมการติดตามและประเมินผลแผนพัฒนาท้องถิ่น อาจนำแนวทางทั้งหมดที่กำหนดมาใช้หรืออาจเลือกใช้ในบางแนวทางในการติดตามและประเมินผลแผนพัฒนาสี่ปีก็ได้ โดยอย่างน้อยต้องสามารถประเมินความสอดคล้องและสามารถวัดความสำเร็จหรือความก้าวหน้าของแผนพัฒนาสี่ปีได้ ทั้งนี้ขึ้นอยู่กับคณะกรรมการฯ จะพิจารณา

๑.๒ การกำหนดกรอบแนวทางและวิธีการในการติดตามและประเมินผลโครงการพัฒนาตามแผนพัฒนาสี่ปี อาจกำหนดแนวทางดังนี้

- (๑) การประเมินผลกระบวนการ (Process Evaluation) หรือ การประเมินประสิทธิภาพ (Efficiency Evaluation)
- (๒) การประเมินผลโครงการ (Project Evaluation) หรือการประเมินประสิทธิผล (Effectiveness Evaluation)
- (๓) การประเมินผลกระทบ (Impact Evaluation)

ขั้นตอนที่ ๒ คณะกรรมการติดตามและประเมินผลแผนพัฒนาท้องถิ่นดำเนินการติดตามและประเมินผลแผนพัฒนาสี่ปี ตามกรอบแนวทางและวิธีการที่กำหนด โดยสามารถติดตามและประเมินผลได้ตลอด ระยะเวลาของแผนพัฒนาสี่ปี ขององค์กรปกครองส่วนท้องถิ่น

ขั้นตอนที่ ๓ คณะกรรมการติดตามและประเมินผลแผนพัฒนาท้องถิ่นดำเนินการติดตามและประเมินโครงการพัฒนาตามแผนพัฒนาสี่ปีตามกรอบแนวทางและวิธีการที่กำหนด โดยสามารถติดตามและประเมินผลได้ตั้งแต่ก่อนเริ่มโครงการพัฒนาตามแผนดำเนินงานจนสิ้นสุดโครงการฯ

ขั้นตอนที่ ๔ รายงานผลและเสนอความเห็นซึ่งได้จากการติดตามและประเมินผลแผนพัฒนาสี่ปีและผลการติดตามและประเมินโครงการพัฒนาตามแผนพัฒนาสี่ปีต่อผู้บริหารท้องถิ่น เพื่อให้ผู้บริหารท้องถิ่นเสนอต่อสภาท้องถิ่น คณะกรรมการพัฒนาท้องถิ่น และคณะกรรมการประสานแผนพัฒนาท้องถิ่นระดับจังหวัด พร้อมประกาศผลการติดตามและประเมินผลให้ประชาชนในท้องถิ่นทราบโดยทั่วกันอย่างน้อยปีละสองครั้ง

ขั้นตอนที่ ๕ คณะกรรมการติดตามและประเมินผลแผนพัฒนาท้องถิ่นอาจให้ความเห็นหรือข้อเสนอแนะในรายงานการติดตามและประเมินผลแผนพัฒนาสี่ปีและโครงการพัฒนาต่อผู้บริหารท้องถิ่น เพื่อให้ผู้บริหารท้องถิ่นเสนอต่อสภาท้องถิ่น คณะกรรมการพัฒนาท้องถิ่นและคณะกรรมการประสานแผนพัฒนาท้องถิ่นระดับจังหวัดได้

๓.๒ ระเบียบวิธีในการติดตามและประเมินผล

๑ ผู้เข้าร่วมติดตามและประเมินผล ได้แก่ คณะกรรมการติดตามและประเมินผล ผู้รับผิดชอบการจัดทำแผนยุทธศาสตร์ ประชาชนในท้องถิ่นที่ได้รับการแต่งตั้ง ผู้มีส่วนได้เสียในท้องถิ่นนั้น ๆ

๒ เครื่องมือที่ใช้สำหรับการติดตามประเมินผล เพื่อใช้ในการรวบรวมข้อมูลยุทธศาสตร์ที่ได้กำหนดขึ้นซึ่งมีผลต่อการพัฒนาท้องถิ่น ข้อมูลดังกล่าวอาจเป็นได้ทั้งข้อมูลเชิงปริมาณ และข้อมูลเชิงคุณภาพ ความจำเป็นสำคัญในการนำมาหาค่าผลของประโยชน์ที่ได้รับจากแผน ยุทธศาสตร์ อาจเป็นแบบสอบถาม แบบสัมภาษณ์ แบบทดสอบ แบบวัดความรู้ แบบบันทึกข้อมูล แบบวัดความรู้ แบบบันทึกการสังเกต แบบตรวจสอบ บันทึกรายการ เพื่อนำไปวิเคราะห์ทางสถิติ หรือการหาผลสัมฤทธิ์โดยรูปแบบต่างๆ ที่สอดคล้องกับบริบทของท้องถิ่นนั้นๆ

๓ กรรมวิธี อันได้แก่ วิธีการที่จะดำเนินการติดตามและประเมินผล จะต้องศึกษาเอกสารที่เกี่ยวข้องกับยุทธศาสตร์ ซึ่งเป็นการตรวจดูเอกสารหลักฐานต่างๆ ที่เป็นทรัพย์สินขององค์กรปกครองส่วนท้องถิ่นที่เกี่ยวข้องกับการพัฒนาท้องถิ่น เอกสารเบิกจ่ายงบประมาณ เช่น ถนน แม่น้ำ ลำคลอง ครุภัณฑ์ที่ดินและสิ่งก่อสร้างต่างๆ กลุ่มผลประโยชน์ต่างๆ เพื่อตรวจสอบว่าดำเนินการให้เป็นไปตามวัตถุประสงค์และได้รับผลตามที่ตั้งไว้หรือไม่ ทรัพย์สินต่างๆ มีอยู่จริงหรือไม่ สภาพของทรัพย์สินนั้นเป็นอย่างไร เป็นต้น ซึ่งเป็นการกำหนดวิธีการเช่นนี้ต้องมีการเก็บข้อมูล วิเคราะห์ข้อมูล (Data analysis) ด้วย

การนำแผนยุทธศาสตร์พัฒนาไปสู่การปฏิบัติและการติดตามประเมินผล โดยมีการกำหนดองค์กรที่รับผิดชอบ วิธีการติดตาม และช่วงเวลาในการติดตามและประเมินผล ดังนี้ องค์กรรับผิดชอบในการติดตาม และประเมินผลตามระเบียบกระทรวงมหาดไทยว่าด้วยการจัดทำแผนพัฒนาขององค์กรปกครองส่วนท้องถิ่น (ฉบับที่ ๒) พ.ศ. ๒๕๕๔

๓.๓ การกำหนดเครื่องมือที่ใช้ในการติดตามและประเมินผล

๑. กำหนดแนวทางการติดตามและประเมินผล

การแสดงถึงวิธีการติดตามและประเมินผลแผนพัฒนาและโครงการพัฒนาตามแผนพัฒนา โดยการกำหนดรูปแบบที่จะใช้ในการติดตามและประเมินผลเพื่อตรวจสอบว่า การดำเนินกิจกรรมตามโครงการอยู่ภายใต้ระยะเวลาและงบประมาณที่กำหนดไว้หรือไม่ และผลของการดำเนินโครงการบรรลุวัตถุประสงค์ที่ได้วางไว้หรือไม่ การติดตามและประเมินผลแผนพัฒนาเทศบาลตำบลโคกงามใช้แบบรายงาน ตามรูปแบบที่กรมส่งเสริมการปกครองท้องถิ่นกำหนดเป็นแนวทางไว้ โดยการกำหนดวิธีการติดตามและประเมินผลเป็นการแสดงถึงวิธีการติดตามและประเมินผลตามยุทธศาสตร์และแนวทางการพัฒนา โดยเครื่องมือที่ใช้สำหรับการติดตามประเมินผล เพื่อใช้ในการรวบรวมข้อมูลยุทธศาสตร์ที่ได้กำหนดขึ้นซึ่งมีผลต่อการพัฒนาท้องถิ่น ข้อมูลดังกล่าวอาจเป็นได้ทั้งข้อมูลเชิงปริมาณ และข้อมูลเชิงคุณภาพ ความจำเป็นสำคัญในการนำมาหาค่าผลของประโยชน์ที่ได้รับจากแผน ยุทธศาสตร์ อาจเป็นแบบสอบถาม แบบสัมภาษณ์ แบบทดสอบ แบบวัดความรู้ แบบบันทึกข้อมูล แบบวัดความรู้ แบบบันทึกการสังเกต แบบตรวจสอบ บันทึกรายการ เพื่อนำไปวิเคราะห์ทางสถิติ หรือการหาผลสัมฤทธิ์โดยรูปแบบต่างๆ ที่สอดคล้องกับบริบทของท้องถิ่น

๒. แบบสำหรับการติดตามและประเมินผลเชิงปริมาณและคุณภาพ

➤ แบบประเมินผลแผนพัฒนาใช้แบบรายงาน

แบบที่ ๑ การช่วยกำกับการจัดทำแผนยุทธศาสตร์ขององค์กรปกครองส่วนท้องถิ่น

แบบช่วยกำกับการจัดทำแผนยุทธศาสตร์ขององค์กรปกครองส่วนท้องถิ่นมีวัตถุประสงค์เพื่อประเมินผลการดำเนินงานของคณะกรรมการพัฒนาท้องถิ่นว่า ดำเนินการครบถ้วนทุกขั้นตอนอย่างน้อยเพียงใดอย่างไร

➤ **แบบติดตามแผนพัฒนาใช้แบบรายงาน**

แบบที่ ๒ แบบติดตามผลการดำเนินงานขององค์กรปกครองส่วนท้องถิ่น

แบบติดตามผลการดำเนินงานขององค์กรปกครองส่วนท้องถิ่นรายไตรมาส เป็นเครื่องมือหนึ่งที่สามารถนำไปใช้ในการติดตามความก้าวหน้าในการดำเนินงานขององค์กรปกครองส่วนท้องถิ่นตามแผนยุทธศาสตร์ที่กำหนด

➤ **แบบประเมินผลแผนพัฒนาใช้แบบรายงาน ๓ แบบ คือ**

แบบที่ ๓/๑ แบบประเมินผลการดำเนินงานตามแผนยุทธศาสตร์

แบบประเมินผลการดำเนินงานตามแผนยุทธศาสตร์เป็นเครื่องมือในการประเมินผลการดำเนินงานขององค์กรปกครองส่วนท้องถิ่นตามแผนยุทธศาสตร์ที่กำหนด

แบบที่ ๓/๒ แบบประเมินความพึงพอใจต่อผลการดำเนินงานขององค์กรปกครองส่วนท้องถิ่นในภาพรวม

เพื่อใช้ในการประเมินผลความพึงพอใจของประชาชน ผู้ที่เกี่ยวข้องต่อผลการดำเนินงานขององค์กรปกครองส่วนท้องถิ่นในภาพรวม

แบบที่ ๓/๓ แบบประเมินความพึงพอใจต่อผลการดำเนินงานขององค์กรปกครองส่วนท้องถิ่นในแต่ละยุทธศาสตร์

เพื่อใช้ในการประเมินผลความพึงพอใจของประชาชน ผู้ที่เกี่ยวข้องต่อผลการดำเนินงานขององค์กรปกครองส่วนท้องถิ่นในแต่ละยุทธศาสตร์

ในการใช้รูปแบบการติดตามและประเมินผลแผนพัฒนาและประเมินโครงการต่างๆ คณะกรรมการติดตามและประเมินผล อาจกำหนดรูปแบบหรือวิธีการแตกต่างกัน จากที่ได้กล่าวมาข้างต้นได้ โดยถือเป็นอำนาจหน้าที่ของคณะกรรมการติดตามและประเมินผลแผนพัฒนาเทศบาลจะกำหนดได้เอง โดยไม่ถือว่าขัดหรือแย้งกับวิธีการประเมินในแผนพัฒนาท้องถิ่นสี่ปี (พ.ศ.๒๕๖๑-๒๕๖๔) ได้กำหนดไว้แต่อย่างใด การกำหนดรูปแบบไว้เป็นเพียงแนวทางตัวอย่างหรือหากกระทรวงมหาดไทยหรือกรมส่งเสริมการปกครองท้องถิ่นจะกำหนดรูปแบบในการประเมินมาในภายหลัง ก็ให้สามารถดำเนินการได้ตามความเหมาะสมโดยถือว่าชอบด้วยวิธีการติดตามและประเมินผลของแผนพัฒนาท้องถิ่นสี่ปี (พ.ศ.๒๕๖๑-๒๕๖๔) ฉบับนี้แล้ว

๔. ข้อเสนอแนะในการจัดทำแผนพัฒนาท้องถิ่นในอนาคต

๔.๑ ผลกระทบนำไปสู่ออนาคต (เช่น จะทำ สนับสนุน ส่งเสริม ป้องกัน อย่างไร เป็นต้น)

